



**Program hospodárskeho  
a sociálneho rozvoja obce Chotín  
na roky 2016-2022**



<b>Názov:</b>	Program hospodárskeho rozvoja a sociálneho rozvoja obce Chotín na roky 2016-2022
<b>Územné vymedzenie:</b>	obec Chotín
<b>Územný plán obce schválený:</b>	
<b>Dátum schválenia PHSR:</b>	
<b>Dátum platnosti:</b>	od do
<b>Verzia</b>	1.0
<b>Publikovaný verejne:</b>	

*Riadiaci tím spracovania programu hospodárskeho a sociálneho rozvoja obce Chotín na roky 2016-2022:*

*Zoznam členov Riadiaceho tímu:*

Ing. František Magyari

*Zhotoviteľ:*

Regionálna rozvojová agentúra Komárno  
PhDr. Ingrid Szabó  
Ing. Andrea Fialová

*Chotín – Komárno 2015*

## OBSAH

<b>ÚVOD</b> .....	4
<b>A.I - ANALÝZA VNÚTORNÉHO PROSTREDIA</b> .....	6
Vymedzenie územia obce .....	6
Fyzicko-geografická poloha obce .....	7
Ľudské zdroje, trh práce.....	19
Prirodzený pohyb obyvateľstva.....	22
Domový a bytový fond, domácnosti ako spoločenské jednotky .....	35
Infraštruktúra .....	39
Hospodársko-ekonomický potenciál obce .....	42
Zhodnotenie obdobia 2005-2014.....	64
<b>A.II ANALÝZA VONKAJŠIEHO PROSTREDIA</b> .....	66
STEEP analýza (analýza externého prostredia) .....	69
<b>A.III ZHODNOTENIE SÚČASNÉHO STAVU ÚZEMIA</b> .....	72
Vyhodnotenie prieskumu verejnej mienky .....	72
<b>B – STRATEGICKÁ ČASŤ</b> .....	82
<b>C – PROGRAMOVÁ ČASŤ</b> .....	91
<b>D – REALIZAČNÁ ČASŤ</b> .....	92
<b>E – FINANČNÁ ČASŤ</b> .....	99
E.I – Indikatívny finančný plán PHSR .....	99
<b>ZÁVER</b> .....	116
<b>PRÍLOHY</b> .....	118
Monitorovanie rozvoja obce – vybrané ukazovatele kvality dobrého riadenia rozvoja územia .....	119

## ÚVOD

Dokument Program hospodárskeho a sociálneho rozvoja obce Chotín je strategický rozvojový dokument, v ktorom je formulovaná vízia obce, vymedzené ciele a projektové zámery.

Cieľom Program hospodárskeho a sociálneho rozvoja obce Chotín je zmapovanie sociálno-ekonomickej priestorovej štruktúry obce Chotín – nachádzajúcej sa na juhozápadnom Slovensku – a na základe výsledkov týchto analýz vytvoriť program hospodárskeho a sociálneho rozvoja daného územia, ktorý bude základným strednodobým programovým dokumentom na podporu regionálneho rozvoja na úrovni obce. Aby dokument obsahoval rozvojové ciele vyplývajúce z potrieb obyvateľov obce Chotín, do tvorby tohto dokumentu zapojili občania obce, podnikatelia, samospráva aj tretí sektor (záujmové združenia a ďalšie organizácie fungujúce v obci). V príprave Programu hospodárskeho a sociálneho rozvoja obce Chotín sa zúčastnili formou vyplnenia dotazníkov, ankiet a prostredníctvom spoločných stretnutí s obyvateľmi obce. Tento dokument slúži na koordináciu aktivít medzi aktérmi rozvoja, čo má prispieť k tomu,

Je to program cielených opatrení na stimuláciu ekonomického a sociálneho rozvoja obce, ktorého cieľom je navrhnuť systematickú a funkčne trvalo udržateľnú rozvojovú stratégiu, zameranú na realizáciu hospodárskeho a sociálneho rozvoja obce pri rešpektovaní globálnych cieľov regionálneho vývoja, resp. štátnej regionálnej politiky.

*Strategický dokument Program hospodárskeho a sociálneho rozvoja obce Chotín na základe zákona č. 309/2014 Z.z. a zákona č. 539/2008 Z. z. o podpore regionálneho rozvoja bol vypracovaný v roku 2015.*

Programom hospodárskeho a sociálneho rozvoja obce Chotín sa uskutočňuje podpora regionálneho rozvoja na miestnej úrovni s dôrazom na sociálnu, ekonomickú a kultúrnu sféru. Je to program cielených opatrení, navrhnutý pre oživenie sociálneho, ekonomického a kultúrneho rozvoja obce, ktorý na základe výsledkov ročného hodnotenia bude priebežne aktualizovaný a dopĺňovaný.

Program hospodárskeho a sociálneho rozvoja obce Chotín vytvára priestor pre koordinovanie aktivít realizovaných v obci. Program hospodárskeho a sociálneho rozvoja obce Chotín je nástrojom spoločného plánovania. Spoločné plánovanie sa zároveň môže stať priestorom pre začatie spolupráce a vytváranie inovatívnych riešení medzi rozvojovými aktérmi. Vďaka aktivitám obyvateľov obce sa mení priestor a môže dochádzať k rozvoju.

Pri vypracovaní tohto programového dokumentu boli zohľadnené priority Národnej stratégie regionálneho rozvoja SR, ako aj jej vízia regionálneho rozvoja na Slovensku: Slovensko sa má stať krajinou s vysokou kvalitou života všetkých občanov. Rozvojová stratégia obce Chotín vychádza aj zo stratégie Európa 2020, prostredníctvom financovania projektov v programovom období 2014–2020 podporí

- inteligentný rast – vytvorenie hospodárstva založeného na znalostiach a inovácií,
- udržateľný rast – podporovanie ekologickejšieho a konkurencieschopnejšieho hospodárstva, ktoré efektívnejšie využíva zdroje,
- inkluzívny rast – podporovanie hospodárstva s vysokou mierou zamestnanosti, ktoré zabezpečí hospodársku, sociálnu a územnú súdržnosť.

Program hospodárskeho a sociálneho rozvoja obce Chotín bol vytvorený partnerstvom hlavných aktérov územia. K príprave programu v obci Chotín bol zriadený riadiaci tím zo

zástupcov verejného sektora – samosprávy, súkromného sektora a mimovládneho sektora, a boli zriadené pracovné skupiny pre jednotlivé prioritné oblasti (hospodárstvo, sociálna oblasť, environmentálna oblasť).

Harmonogram spracovania Programu hospodárskeho a sociálneho rozvoja obce Chotín na roky 2016-2022

Termín (mesiac, rok)	Júl 2015	August 2015	September 2015	Október 2015	November 2015	December 2015
Úvod						
Analytická časť						
Strategická časť						
Programová časť						
Realizačná časť						
Finančná časť						
Záver						

Program hospodárskeho a sociálneho rozvoja obce Chotín schvaľuje Obecné zastupiteľstvo v Chotíne, čo bude potom realizovať vykonateľnosť, kontrolu, monitorovanie a hodnotenie tohto programu.

## A.I - ANALÝZA VNÚTORNÉHO PROSTREDIA

Analýza vymedzuje územie obce, históriu, fyzicko-geografický a socio-ekonomický potenciál v rámci neho sociálna a technická infraštruktúra, analýza v oblasti kultúrneho dedičstva, tradícií, tretieho sektora, samosprávy a jej partnerstiev. Prvú časť uzatvára SWOT analýza, vyhodnotenie prieskumu a analýza problémov. Pre lepšie stanovenie kľúčových problémov, ktoré obec Chotín má, bol realizovaný v obci dotazníkový prieskum, v rámci ktorého obyvatelia sami identifikovali problémy obce, vyjadrili svoj názor a prezentovali svoje nápady a predstavu o rozvoji obce.

### *Vymedzenie územia obce*

Územie obce Chotín je územný celok, ktorý tvorí jedno katastrálne územie, a to katastrálne územie Chotín.

Obec Chotín sa nachádza v juhozápadnej časti Slovenskej republiky (ďalej SR). Z hľadiska územnosprávneho členenia SR obec na úrovni NUTS 3 patrí do Nitrianskeho kraja, na úrovni obvodov/okresov obec Chotín sa nachádza v obvode/okrese Komárno.

### Základné charakteristiky obce Chotín

Ukazovateľ	Hodnota
Kód obce	501158
Názov okresu	Komárno
Názov kraja	Nitriansky
Štatút obce	obec
PSČ	946 31
Telefónne smerové číslo	35
Prvá písomná zmienka o obci - rok	1138
Nadmorská výška obce - v m	110
Celková výmera územia obce [m <sup>2</sup> ]	20 425 212
Počet obyvateľov obce	1383
Hustota obyvateľstva na km <sup>2</sup>	67,71

Zdroj: Štatistický úrad SR, 2014

## ***Fyzicko-geografická poloha obce***

### ***Geomorfológia a geológia územia***

Územie obce je súčasťou Alpsko-Himalájskej sústavy, v rámci nej je súčasťou podsústavy Panónska panva, provincie Západopanónska panva, subprovincie Malá Dunajská kotlina, oblasti Podunajská nížina. Riešené územie – k.ú. obce Chotín – sa nachádza na hranici celkov Podunajská rovina a Podunajská pahorkatina (väčšia časť k.ú. obce patrí do nej).


Nadmorská výška k.ú. obce sa pohybuje medzi 109-121 m n.m. – stred obce sa nachádza vo výške 109 m n.m..

Typ geologického substrátu a typ reliéfu predstavujú prvotný diferenciačný prvok z hľadiska ostatných prírodných zložiek krajiny, ale aj z hľadiska možného využitia človekom. Geologický podklad väčšej časti – severnej polovici – riešeného územia je tvorený kvartérnymi pleistocénnymi formami: spraše a sprašové hliny, fluviálne štrkopieskové terasy (prevažne risské), viate piesky a pieskové duny. Do južnej polovice k.ú. obce zasahujú aj kvartérne holocénne nivné sedimenty.

Základné kvartérne útvary v južnej časti k.ú. obce sú fluviálno-nivné sedimenty (holocén), kým na väčšine územia kvartérnymi útvarmi sú fluviálne sedimenty stredných terás so sprašovým krytom (riss). Na malých plochách sa vyskytujú aj viate piesky (würm až holocén).

Základné typy reliéfu: reliéf zvlnených rovín v severnej polovici k.ú. obce, reliéf rovín a nív v južnej polovici k.ú. obce.

Na základe exogénnych procesov väčšia časť k.ú. obce (severná polovica) je akumuláčno-eróznym reliéfom s dvomi subtypmi: fluviálno-eolický reliéf (fluviálno-eolická zvlnená rovina) a proluviálno-eolický reliéf (z neho proluviálno-eolická zvlnená rovina). Je to reliéf so slabým uplatnením litológie. V južnej polovici k.ú. obce sa nachádza aj akumuláčny reliéf, ide o fluviálny reliéf – fluviálna rovina s nepatrným uplatnením litológie.



Z hľadiska hydrogeologického podklad väčšej časti riešeného územia tvoria kvartérne piesky a štrky význačnejších terás a náplavových kužeľov - priepustnosť zvodnených vrstiev je pórová – dobrá. V južnej polovici riešeného územia sa však nachádzajú aj kvartérne piesky a štrky nivných území – priepustnosť zvodnených vrstiev je pórová - veľmi dobrá až dobrá.

Typ podzemnej vody dopĺňanej: 70% podzemnej vody je dopĺňovaná z riek a ich prítokov, resp. striedavo podzemnými vodami zo susedných území a zo zrážok.

Z hľadiska seizmických pomerov sa územie obce zaraďuje medzi aktívne oblasti v rámci Slovenska (zemetrasenia v riešenom území dosahujú intenzitu 6 až 90 MSK).

## Klimatické podmienky územia

Na základe klimatickogeografických typov Slovenska študované územie leží v suchej až mierne suchej oblasti teplej a prevažne teplej nížinnej klímy s miernou inverziou teplôt. Suma teplôt 10°C a viac za jeden rok je 3000-3200.

Priemerná ročná teplota vzduchu v obci je 9,9 °C. Najchladnejší je mesiac január, kedy priemerná mesačná teplota vzduchu dosahuje hodnoty -2,1 °C. Najteplejší je mesiac júl s priemernou mesačnou teplotou 20,5 °C.

Tab. 1: Priemerné mesačné a ročné teploty vzduchu (v °C)

Mesiac	I.	II.	III.	IV.	V.	VI.	VII.	VIII.	IX.	X.	XI.	XII.	Rok	Amplitúda
Teplota (oC)	-2,1	-0,2	4,6	10,5	15,4	19	20,5	19,6	15,7	10	5	0,6	9,9	22,6

Zdroj: Lukniš a kol. (1972)

Zaujímavé územie nie je len našou najteplejšou oblasťou, ale patrí aj medzi najsuchšie oblasti Slovenska (oblasť je chránená pred západnými vetrami predhorím Álp a Malými Karpatmi), priemerný ročný úhrn zrážok je 550-600 mm. Najviac zrážok padne v mesiacoch máj, jún a júl – priemerne za mesiac 59,3 mm zrážok.

Tab. 2: Priemerný počet dní so zrážkami 1,0 mm a viac

Mesiac	I.	II.	III.	IV.	V.	VI.	VII.	VIII.	IX.	X.	XI.	XII.	Rok
Priemerný počet dní	6,9	6,9	6,8	6,7	8,1	7,6	7,3	6,9	4,9	7	8,8	8,5	86,4

Zdroj: Lukniš a kol. (1972)

Tab. 3: Priemerné mesačné a ročné úhrny zrážok (v mm)

Mesiac	I.	II.	III.	IV.	V.	VI.	VII.	VIII.	IX.	X.	XI.	XII.	Rok
Zrážky (mm)	32	33	37	43	56	62	60	48	42	48	50	44	555

Zdroj: Lukniš a kol. (1972)

Časť zrážok v zimnom období padne u nás vo forme snehu, z ktorého sa pri teplotách pod nulou utvorí pokrývka dlhšieho alebo kratšieho trvania podľa priebehu počasia. Výskyt snehu a trvanie snehovej pokrývky na danom území sú z roka na rok veľmi premenlivé v závislosti od rázu zimy. Priemerný dátum prvého dňa so snehovou pokrývkou pripadá na začiatok decembra. Priemerný počet dní so snehovou pokrývkou za rok je 35,0, pričom najviac dní pripadá na mesiace január a február.

Tab. 4: Priemerný počet dní so snehovou pokrývkou

Mesiac	I.	II.	III.	IV.	V.	VI.	VII.	VIII.	IX.	X.	XI.	XII.	Rok
Priemerný počet dní	13,3	11,1	3,6	-	-	-	-	-	-	-	0,4	6,6	35

Zdroj: Lukniš a kol. (1972)

Z hľadiska veterných pomerov obec leží v jednej z najveternejších oblastí Slovenska. Najväčšie rýchlosti vetra a aj najviac veterných dní sa vyskytuje v zimnom a jarnom období. V



chladnom polroku (od októbra do marca) priemerná rýchlosť vetra je 3,1 m/s, kým v teplom polroku (apríl až september) je 2,8 m/s. Prevládajúci smer vetra je SZ (24,5%), výskyt ostatných vetrov je nasledovný: S (17,7%), JV (16,3%), Z (8,5%), V (8,5%), J (6,1%), SV (6%), JZ (4,3%).

### ***Pedologické podmienky územia***

V k.ú. obce prevládajú hlinito-piesočnaté a piesočnato-hlinité pôdne druhy, miestami sa však (popri východnej hranici riešeného územia) vyskytujú aj piesočnaté pôdy. Pôdy sú bez skeletu až slabo skeletnaté. Potenciálna erózia pôdy je slabá.

Hlavné pôdne typy v k.ú. obce sú černozeme slabo glejové, prevažne karbonátové, sprievodné čiernice, černozeme karbonátové, čiernice karbonátové, čiernice glejové, regosoly až černozeme prevažne na karbonátových pieskoch.

Bonita poľnohospodárskych pôd je vysoká – v riešenom území sa nachádzajú produkčné pôdy.

### ***Rastlinstvo, živočíšstvo***

Z hľadiska fyto geografického členenia riešené územie patrí do oblasti panónskej flóry (Pannonicum), obvodu eupanónskej xerothermnej flóry (Eupannonicum), okresu Podunajská nížina.

Potenciálna prirodzená vegetácia je vegetácia, ktorá by sa za daných klimatických, pôdnych a hydrologických pomerov vyvinula na určitom mieste (biotope), keby vplyv ľudskej činnosti ihneď prestal pôsobiť. Poznanie prirodzenej potenciálnej vegetácie územia je dôležité najmä z hľadiska rekonštrukcie, obnovy a ďalšieho prirodzeného vývoja vegetácie (lesnej aj nelesnej) s cieľom jej priblíženia sa či úplného prinávratenia do prirodzeného stavu, aby sa tak zabezpečila ekologická stabilita územia.

Potenciálnu prirodzenú vegetáciu v severnej polovici riešeného územia predstavujú dubové, cerovo-dubové lesy a dubovo-hrabové lesy. V južnej polovici k.ú. obce potenciálnu prirodzenú vegetáciu tvoria jaseňovo-brestovo-dubové a jelšové lužné lesy.

Vplyvom intenzívneho hospodárenia pôvodná vegetačná pokrývka bola vo väčšej časti odstránená (zachovali sa zvyšky lesov a lesíkov, ktoré umožňujú vytvoriť obraz o ich prirodzenom alebo jemu blízkom zložení - ochrana týchto lesov je veľmi dôležitá, lebo spôsobujú ako ekostabilizačný faktor), na miestach prirodzených kultúr sa nachádzajú najúrodnejšie poľnohospodárske pôdy Slovenska.

Živočíchy tvoria nezastupiteľnú zložku všetkých typov spoločenstiev biosféry. V zložitých potravných reťazcoch rozhodujúcou mierou prispievajú k ekologickej rovnováhe v obehú látok a energie. Čím väčšia je druhová rozmanitosť, tým lepšie podmienky sa vytvárajú pre ďalší rozvoj územia aj v prípade, ak ich chápeme z hľadiska ekologickej stratégie ľudskej spoločnosti. Dnešné rozšírenie a zloženie fauny je výsledkom dlhodobého vývinu.

Z hľadiska živočíšnej regionalizácie Slovenska územie obce patrí do Panónskej oblasti, v rámci ktorej do juhoslovenského obvodu lužného dunajského okrsku.

Na území obce sa z poľovnej (srstnatej i pernatej) zveri vo voľnej prírode nachádzajú všetky významné druhy (srnec, diviak, bažant, jarabica a zajac).

## *Nerastné suroviny*

Za nerasty sa podľa zákona č. 44/1988 Zb. o ochrane a využití nerastného bohatstva (banský zákon) považujú tuhé, kvapalné a plynné časti zemskej kôry. Ložiskom nerastov je prírodné nahromadenie nerastov. V riešenom území sa vyskytujú významné zásoby maltárskych pieskov nadregionálneho významu.

## *Hydrologické pomery*

Katastrálne územie obce Chotín patrí do povodia toku Dunaj. Dlhodobý priemerný prietok Dunaja v Komárne je 2 290 m<sup>3</sup>/s. V porovnaní s dlhodobým priemerným mesačným prietokom na Dunaji nadpriemerné vodné mesiace sú marec, apríl, máj a jún (maximum).

Režim podzemnej vody v riešenej oblasti ovplyvňuje spomenutý veľtok - Dunaj.

Cez riešené územie preteká aj viac odvodňovaco-zavlažovacích kanálov – Chotínsky kanál, Hurbanovský kanál a Sedmerovský kanál. Na vybudovaných odvodňovaco-zavlažovacích kanáloch je prietok regulovaný manipuláciou so stavidlami v závislosti od hladinového režimu a požiadaviek na povrchovú vodu, resp. na odvodnenie tej-ktorej oblasti.

## *Súčasná krajinná štruktúra*

Súčasná krajinná štruktúra je tvorená súborom prvkov, ktoré človek ovplyvnil, čiastočne alebo úplne pozmenil, resp. novovytvoril ako umelé prvky krajiny. Typ súčasnej krajiny je poľnohospodársky, so sústredenými vidieckymi sídlami. Základné subtypy súčasnej krajiny:

- nížinná rovinná oráčinová krajina (juhozápadná polovica k.ú. obce),
- nížinná rovinná oráčinovo-lúčno-lesná krajina (severovýchodná polovica k.ú. obce).

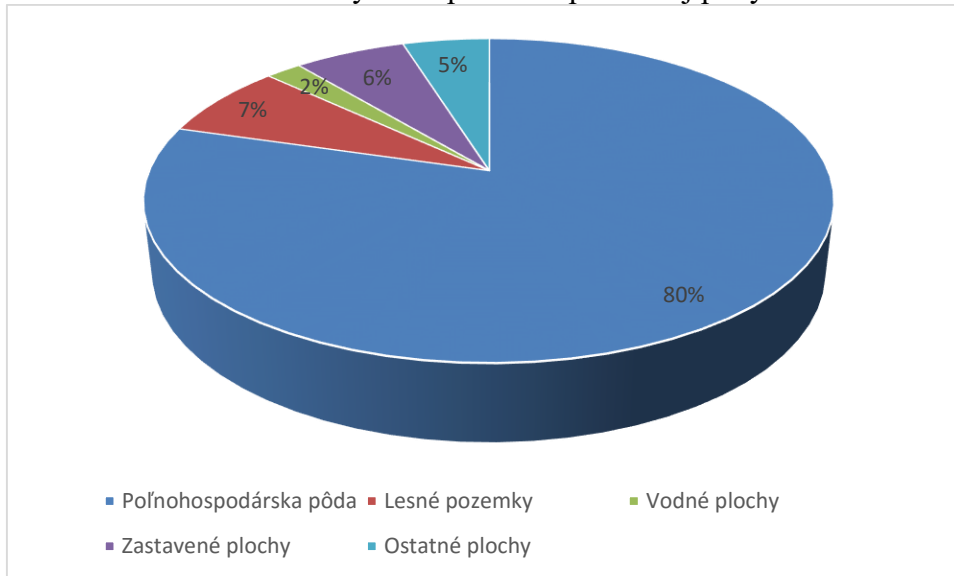
Tab. 5: Štruktúra využitia zeme (v m<sup>2</sup>)

Obec	Celková výmera	Poľnohospodárska pôda	Lesné pozemky	Vodné plochy	Zastavené plochy	Ostatné plochy
Chotín	20 424 094	16 244 073	1 511 189	409 251	1 270 837	988 744

Poznámka: Údaje k 31.12.2014

Zdroj: Štatistický úrad SR, 2015

### Štruktúra využitia poľnohospodárskej pôdy



Zdroj: Vlastné spracovanie, Štatistický úrad SR, 2015

### Ochrana prírody

Ochranou prírody a krajiny sa rozumie obmedzovanie zásahov, ktoré môžu ohroziť, poškodiť alebo zničiť podmienky a formy života, prírodné dedičstvo, vzhľad krajiny a znížiť jej ekologickú stabilitu, ako i odstraňovanie takýchto zásahov. Cieľom ochrany prírody a krajiny je chrániť prírodu pre optimálne využitie krajiny. Príroda a jej časti v rámci krajiny predstavujú pre život nesmierne dôležitú, až existenčnú zložku životného prostredia. Prírodu a krajinu treba chrániť nielen z hľadiska súčasných životných potrieb, ale aj pre potrebu zachovať ju pre budúce pokolenie ako zdravú.

### Územná ochrana

Natura 2000 je názov sústavy chránených území členských krajín Európskej únie a hlavným cieľom jej vytvorenia je zachovanie prírodného dedičstva, ktoré je významné nielen pre príslušný členský štát, ale najmä pre Európsku úniu ako celok. Táto sústava chránených území má zabezpečiť ochranu najvzácnejších a najviac ohrozených druhov voľne rastúcich rastlín, voľne žijúcich živočíchov a prírodných biotopov vyskytujúcich sa na území štátov Európskej únie a prostredníctvom ochrany týchto druhov a biotopov zabezpečiť zachovanie biologickej rôznorodosti v celej Európskej únii. Sústavu NATURA 2000 tvoria dva typy území: chránené vtáčie územia a územia európskeho významu.

V riešenom území sa nachádza 1 územie zaradené do národného zoznamu území európskeho významu na základe výnosu Ministerstva životného prostredia SR č. 3/2004-5.1 zo dňa 14. júla 2004:

Chotínske piesky

Výmera lokality: 7,16 ha

Katastrálne územie: Okres Komárno: Chotín

Vymedzenie stupňa územnej ochrany podľa parciel a katastrálnych území:

Stupeň ochrany: 3

Katastrálne územie: Chotín

Parcely: 3813/4, 3813/6, 3813/7

Odôvodnenie návrhu ochrany: Územie je navrhované z dôvodu ochrany biotopu európskeho významu: Panónske travinnobylinné porasty na pieskoch (6260).



Na základe zákona č. 543/2002 Z.z. o ochrane prírody a krajiny v k.ú. obce Chotín sa nachádza 1 prírodná rezervácia:

Chotínske piesky - prírodná rezervácia, ktorá sa nachádza na katastrálnom území obce Chotín. Za prírodnú rezerváciu bola vyhlásená v roku 1953, predmetom ochrany je ochrana psamofilných a xerotermných spoločenstiev a druhov rastlín a živočíchov Podunajskej nížiny, dôležitých z vedeckovýskumného, náučného a kultúrno-výchovného hľadiska. Celková výmera prírodnej rezervácie je 7,023 ha.

### ***Odpadové hospodárstvo***

Uznesením vlády Slovenskej republiky z 22.2.2012 bol schválený Program odpadového hospodárstva Slovenskej republiky ako základný koncepčný materiál na postupné plnenie účelu odpadového hospodárstva podľa nových právnych predpisov.

Hlavným cieľom odpadového hospodárstva SR je najmä odklonenie odpadov od skládkovania, resp. znižovanie množstva odpadov ukladaných na skládky odpadov. K tomu je potrebné zaviesť opatrenia na predchádzanie vzniku odpadov, znižovanie nebezpečných vlastností odpadov a podpora opätovného použitia výrobkov (plány prevencie) a tiež zvýšenie miery zhodnocovania odpadov vrátane energetického zhodnocovania odpadov. POH SR zavádza do praxe hierarchiu odpadového hospodárstva popísanú európskou smernicou o odpadoch. Tá na prvé miesto kladie predchádzanie vzniku odpadov, nasleduje príprava na opätovné použitie, recyklácia, iné zhodnocovanie odpadov a až poslednom mieste je ich zneškodňovanie skládkovaním. Aby bolo možné naplniť ciele Programu odpadového hospodárstva SR, je potrebné efektívne preniesť

stanovené opatrenia aj na orgány samosprávy, teda do Programov odpadového hospodárstva krajov resp. Programov odpadového hospodárstva miest a obcí.

Program odpadového hospodárstva obce Chotín je vypracovaný podľa § 6 zákona č. 223/2001 Z. z. o odpadoch a o zmene a doplnení niektorých zákonov a tiež v zmysle vyhlášky Ministerstva životného prostredia SR č. 310/2013 Z. z. o vykonaní niektorých ustanovení zákona o odpadoch.

Základným právnym predpisom pri predchádzaní vzniku odpadov a pri nakladaní s odpadmi je zákon č. 223/2001 Z. z. o odpadoch a o zmene a doplnení niektorých zákonov. Účelom odpadového hospodárstva v zmysle zákona o odpadoch je predchádzať vzniku odpadov, obmedzovať ich tvorbu, znižovať nebezpečné vlastnosti odpadov a prednostne zabezpečiť zhodnocovanie odpadov pred ich zneškodňovaním. Infraštruktúru odpadového hospodárstva predstavujú zariadenia a objekty na nakladanie s odpadmi. Základným spôsobom zneškodňovania komunálneho odpadu je skládkovanie. Vzhľadom na prevažne poľnohospodársky ráz územia významný podiel na celkovej skladbe odpadu má odpad organického pôvodu popri samotným komunálnym odpadom. V budúcnosti by bolo vhodné zaviesť intenzívnejší separovaný zber odpadov v obci a zvýšiť informovanosť občanov o separovanom zbere komunálnych odpadov.

### ***Socio-geografická poloha obce, sídelná štruktúra územia***

Obec Chotín má výmeru 2042,5 ha a nachádza sa v juhozápadnej časti Slovenskej republiky. Z hľadiska územnosprávneho členenia SR obec na úrovni NUTS 3 patrí do Nitrianskeho kraja, na úrovni obvodov/okresov do obvodu/okresu Komárno (leží v jeho strednej časti).

Obec Chotín zo severu a zo západu susedí s obcou Svätý Peter, z východnej a južnej strany s obcou Iža, na juhu sa však susedí aj s mestom Komárno.

Charakter osídlenia v mikropriestore obce je bodový v poľnohospodárskej krajine, centrálnym rozvojovým pólom sídelnej štruktúry priestoru obce je mesto Komárno (leží približne v 12 km vzdialenosti na juh od obce). Obec je typovo hromadná cestná dedina, ktorá sa historicky vyvinula z obce cestného lineárneho typu.

Spoločný vstup Slovenska a Maďarska do EU vyvolal otváranie a priechodnosť spoločnej štátnej hranice týchto dvoch krajín, a tým aj vznik nových priestorových väzieb. V nových geopolitických podmienkach rozvoj obce (i jej mikropriestoru) začína ovplyvňovať stále silnejšie aj maďarské mesto Komárom (20 tisíc obyvateľov) a jeho zázemie (značná časť pracovnej sily obce už pracuje v susednom Maďarsku). Táto pohraničná poloha spolu s dobrými prírodnými a klimatickými podmienkami vytvárajú perspektívne predpoklady ďalšieho rozvoja obce.

Obec je súčasťou dvoch euroregionálnych združení:

- Euroregión Váh-Dunaj-Ipeľ,
- Euroregión Dunaj.

**Euroregión Váh-Dunaj-Ipeľ** vznikol v obci Neszmély (v Maďarsku) 3. júla 1999, kedy zástupcovia samospráv žúp Komárom-Esztergom a Pest a prednosta Krajského úradu v Nitre podpísaním zmluvy o spolupráci vyjadrili presvedčenie, že upevnenie a rozšírenie obojstrannej spolupráce nitrianskeho regiónu so župami Komárom-Esztergom a Pest je predpokladom pre obojstranne prospešný ekonomický, sociálny i kultúrny rozvoj dotknutých území.

Reprezentantom euroregiónu na Slovensku je Regionálne združenie Váh-Dunaj-Ipeľ (RVDI). Cieľom RVDI v rámci Euroregiónu Váh-Dunaj-Ipeľ je spolupracovať na:

- zvýšenie príťažlivosti regiónu,
- zosúladenie rozvoja v oblasti hospodárstva a cudzineckého ruchu,
- rozvíjanie vzťahov v oblasti školstva a vedy,
- zosúladenie územného rozvoja,
- spolupráci v oblasti ochrany prírody, životného prostredia a vodných zdrojov, odvrátenia živelných pohrôm,
- zosúladenie rozvoja dopravy,
- spolupráci v humanitárnej a sociálnej oblasti,
- zachovanie spoločného kultúrneho dedičstva,
- dosiahnutie úspešnej účasti vo finančných programoch spoločenstva EU,
- vytvorenie podmienok výmeny informácií a zabezpečenie ich toku,
- vypracovanie návrhov, odporúčaní a koordinácií spoločných projektov a programov.

**Euroregión Dunaj** vznikol v roku 2003 v obci Neszmély, avšak je to euroregión s menším priestorovým rozšírením ako Euroregión Váh-Dunaj-Ipeľ: zmluvu o spolupráci podpísali obec Neszmély, Mikroregionálny rozvojový spolok okolia mesta Tata a Združenie obcí Most priateľstva. Medzi hlavnými cieľmi Euroregiónu Dunaj je zabezpečiť užšiu spoluprácu medzi obcami ležiacimi v blízkosti Dunaja: koordinovať rozvoj hospodárstva, sociálneho a kultúrneho života. Euroregión Dunaj najviac aktivít vyvíja na vytvorenie spoločných produktov cestovného ruchu v záujmovom území (výstavba „Európskej dediny“ v obciach Búč a Neszmély, čo vlastne bude skanzen európskej ľudovej architektúry) a na zabezpečenie lodnej dopravy medzi obcami ležiacimi na pravom a ľavom brehu Dunaja v danom regióne.

Obec Chotín je členom Miestnej akčnej skupiny **Združenie obcí Dolný Žitný ostrov**. MAS ZDŽO vznikla v roku 2007 z iniciatívy na prípravu implementácie Prístupu LEADER. V záujme integrácie všetkých spoločenských sfér do rozvojového procesu bolo založené občianske združenie Združenie Dolný Žitný ostrov s cieľom sformulovať miestnu akčnú skupinu. Združenie rozbehlo plnohodnotnú prípravu na Program Leader vďaka podpore Nitrianskeho samosprávneho kraja vo dvoch kolách v rokoch 2007 a 2008. Mikroregión zriadil a prevádzkuje regionálnu skládku odpadov.

V súčasnosti funguje verejno-súkromné partnerstvo formou občianskeho združenia s názvom Miestna akčná skupina Združenie Dolný Žitný ostrov (ďalej „MAS ZDZO“), ktoré bolo do registra MV SR zapísané dňa 31.10.2008 a vzniklo z iniciatívy združenia samospráv Združenie obcí Dolného žitného ostrova spájajúceho 18 obcí z juho-západnej časti okresu Komárno, ktoré vyvíja svoje aktivity už od 30.1.1998, ako pokračovanie občianskeho Združenia Dolný Žitný ostrov založeného v roku 2007. V októbri 2014 sa MAS ZDŽO rozšírila o obce zo **Združenia obcí Most priateľstva** a mesto Komárno. Dnes tak tvoria členov MAS ZDŽO samosprávy 28 obcí okresu Komárno, mesto Komárno, mesto Kolárovo a 3 obce z okresu Nové Zámky. Okrem riešenia individuálnych aktuálnych problémov členských obcí, občanov a organizácií si uvedomujeme potrebu širšej spolupráce a prípravy viacsektorovej spoločnej rozvojovej stratégie územia, a preto iniciujeme zapojenie vzniknutej MAS do prípravy územia na prístup Leader.

Okolie obce sa vyznačuje významným rurálnym charakterom. Hustota obyvateľstva mikropriestoru obce – okresu Komárno – je pod celoslovenským priemerom, priemerná hustota obyvateľstva je pod 100 osôb/km<sup>2</sup>.

Ďalší vývoj sídelnej štruktúry záujmového územia je potrebné vnímať v nových súvislostiach. Tieto nespočívajú len v zmenených politických a hospodárskych podmienkach Slovenska, ale predovšetkým v súvislostiach a podmienkach tzv. postindustriálnej etapy vývoja spoločnosti. Podstatou tejto etapy vývoja spoločnosti je jej transformácia zo spoločnosti "industriálnej" na spoločnosť "informačnú", pre ktorú je determinantom rozvoja transformácia z produkcie hmotných statkov na produkciu duchovných hodnôt. Súčasne s tým sa očakáva v súlade s charakterom postindustriálneho vývoja ďalší rozvoj primárneho a sekundárneho sektora, ktorého ďalší rozvoj tkvie v ekologizácii výroby, spôsobe spracovania a využívania ich produktov.

Pri ďalšom rozvoji obce i jej mikropriestoru sa žiada akceptovať charakteristické znaky vývoja vidieckeho osídlenia a kultúrnej krajiny, a to pri rozvoji sídiel a pri lokalizovaní výrobných a technických diel v krajine, stavieb a areálov, trás dopravy a technickej infraštruktúry a hospodárskej činnosti. To znamená:

- pri novej výstavbe akceptovať a nadväzovať na historicky utvorenú štruktúru osídlenia s cieľom dosiahnuť ich vzájomnú funkčnú a priestorovú previazanosť pri zachovaní identity, špecifčnosti a pod. pôvodného osídlenia,
- rešpektovať kultúrno-historické urbanistické celky a architektonické objekty až areály v širšom zábere než požaduje ochrana pamiatok, tzn. podchytením aj ďalších hodnôt prostredia s cieľom zabezpečiť pre ne potrebnú ochranu,
- rešpektovať potenciál kultúrnych, historických, spoločenských, technických, hospodárskych a ďalších hodnôt charakterizujúcich prostredie, a to v polohe hmotnej aj nehmotnej a vytvárať pre ne vhodné prostredie.

Pre obce nachádzajúce sa v obvode/okrese Komárno funkciu obvodného/okresného sídla plní mesto Komárno, čo vymedzuje funkčné väzby obce Chotín k centru Komárno.

## *História obce*

Prvé archeologické nálezy sa tu našli už koncom 19. storočia, hlavne pri ťažbe piesku. V rokoch 1905 -1 935 tu realizoval niekoľko archeologických výskumov Gyula Alapy. Od roku 1953 na jeho prácu naviazali archeológovia J. Eisner, M. Dušek a J. Paulík.

Chotár obce je nepretržite osídlený už od staršej doby bronzovej, keď sa tu našlo popolnicové pohrebisko severopanónskej kultúry (na vyvýšenom mieste v dnešnom cintoríne). Z neskorej doby bronzovej pochádza dôležité popolnicové pohrebisko chotínskej kultúry v polohe Sasüllö a Simítós (okolo 1000 hrobov). V polohe Disznólegelö sa našlo trácke pohrebisko zo staršej doby železnej (310 kostrových a 152 žiarových hrobov). Z mladšej doby železnej je to na polohe Sunnyogó keltské pohrebisko z mladšej doby železnej (36 hrobov). Z mladšej doby laténskej dva žiarové hroby na polohe Sashegy. Mimoriadne významné keltské pohrebisko bolo objavené na polohe Felső - Kenderföld (47 hrobov, z nich 4 žiarové, ostatné kostrové).

Pozoruhodné je bohatstvo tunajšieho nálezového materiálu (zbrane, šperky, predmety osobnej potreby a pod.), ktoré Chotín preslávili aj za hranicami Slovenska. Z doby rímskej sa v tráckom pohrebisku našiel ojedinelý nález bronzovej spony. Na polohe Delihegy sa našla veľká osada z tohto obdobia. V polohe Alsó - Kenderföld sa zas našli nálezy zo staršej doby rímskej, v polohe Sunnyogó zas úlomky atypických tehál, potvrdzujúce pravdepodobný výskyt rímskej stavby v chotári obce. Z obce pochádzali aj dva náhrobné kamene s nápismi, ktoré sa dostali na arcibiskupský majer v Bajči. Jeden z nich tam bol aj prvý zamurovaný, druhý bol neskôr zamurovaný v stene mlynu v Nových Zámkoch. V blízkosti polohy Kocsmaköz sa našlo niekoľko hrobov z obdobia záboru vlasti.

Nepretržité osídlenie od doby bronzovej po stredovek, rozsiahle sídliská a pohrebiská poukazujú na to, že v Chotíne muselo existovať silné stredisko ovládajúce dunajsko - vážsko - žitavské brody pri Komárne.

O trvajúcom význame obce svedčí, že sa o nej zachovalo veľa historických listín a pomerne dobre poznáme jej starú históriu.

Tunajší rodák esztergomský čítajúci kanonik Sixtus roku 1258 zdedené zeme prenechal synom svojej sestry. Ale roku 1264 na tej istej zemi, kde predtým bývalo viac ako 15 domácností kráľovských koniarov a jobagióni hradu Komárno, ako aj jeden hájnik, kráľ daroval Sixtusovi, ako odmenu za vyslanectvo v Ríme; vtedy kráľovná Mária mu darovala tunajšie kráľovské zeme. V roku 1266 kráľ Béla IV. potvrdil túto donáciu komárnanskému arcidekanovi Sixtusovi. V roku 1272 kráľ László IV. potvrdil Sixtusove rozhodnutie darovať svoje chotínske majetky pri majetkoch esztergomskeho arcibiskupa ostrihomskému kostolu na stavbu kláštora sv. Anny.

Od roku 1305 sa obec stáva majetkom ostrihomského arcibiskupstva. Keď obec sa stala majetkom esztergomskeho arcibiskupa, jobagióni sa neskôr stali jeho zemanmi - predialistami. Na začiatku 16. storočia tu žili zemianske rodiny Attyayovcov, Acsayovcov a Kozmaovcov, predtým tu vlastnil majetkové diely Zsigmond Szentiványi. Roku 1505 tu nachádzame zemana Flórisa Sáfrány Páruztayho.

V roku 1526 po bitke pri Mohácsi do oslabenej krajiny vtrhli Turci a začala sa ich vyše 150 ročná okupácia. Zanedlho už aj do našej obce preniklo učenie protestantskej cirkvi, čo sa



rozhodne nepáčilo esztergomskému arcibiskupovi. V roku 1552 sa tu uvádzajú len štyri obývané domy. V zozname arcibiskupských majetkov z roku 1550 - 1554 sú v Hethyne zemaniam - predialisti neznámi, súviselo to s ťažkou situáciou opustenej obce. Hetin patrilo do sandžaku Esztergom a roku 1570 tu bolo spísaných 28 domov a samotná obec bola charakterizovaná ako „karije“, teda menšia dedina.

Až po oslobodení pevnosti Nových Zámkov od Turkov roku 1685 si mohla obec vydýchnuť. V roku 1691 tunajší obyvatelia pred útlakom utiekli do Komárna. Ešte na začiatku 18. storočia boli porty opustené, preto boli dosídlené obyvateľmi z Nitrianskej a Tekovskej župy. V roku 1703 vypuklo posledné protihabsburské povstanie Ferenc II. Rákócziho a aj v okolí obce viackrát operovali kuruci či cisárski vojaci. Povstanie bolo potlačené roku 1711, ale zanedlho vypukla krajinská morová nákaza, ktorá značne zdecimovala aj tunajšie obyvateľstvo. Potom sa situácia upokojila a obec sa mohla rozvíjať. V roku 1720 tu bolo 14 domácností a spomínajú sa aj vinice. Tunajším zemepánom bolo esztergomské arcibiskupstvo, ale majetkové diely tu vlastnil aj Mihály Sándor, ktorý ich roku 1734 predal Ferencovi Gyulaymu. Isté majetkové diely tu vlastnila rodina grófov Tolvayovcov. Neskôr sa aj táto majetková časť dostala do rúk esztergomského arcibiskupstva, ktoré sa tu stalo jediným zemepánom. Napriek tomu Chotín bol čiste kalvínskou obcou, hoci v časoch náboženskej intolerancie tunajší veriaci na bohoslužby chodili do Radvane nad Dunajom.

Pri prvom sčítaní obyvateľstva krajiny v rokoch 1784 - 1787 bolo v obci spísaných 93 domov a 919 obyvateľov. V roku 1800 povodeň s ľadom zaliala veľké územie okolo Komárna, takže z Chotína bolo možné do župného mesta priplávať na plti. V roku 1828 bolo už 156 domov a v nich bývalo 959 obyvateľov. Chotín patrilo pod gutianske panstvo esztergomského arcibiskupa. Myšlienky maďarskej revolúcie 1848/49 očarili aj tunajšieho obyvateľa v nádeji, že Maďari si budú svoje osudy riadiť sami. Do honvédskeho vojska narukovalo 19 tunajších obyvateľov, ktorí boli zaradení do 18. praporu Komárno - Vác.

V rokoch 1856 a 1882 obec zachvátil veľký požiar a tá z väčšej časti ľahla popolom. Požiare boli častým javom, trstinové a slamené strechy sa ľahko vzňali, čo mimoriadne sužovalo vtedajšieho obyvateľa. Odpoveďou obce na túto katastrofu bolo v roku 1888 založenie Dobrovoľného hasičského zboru.

Obyvatelia sa zaoberali poľnohospodárstvom, remeslami, domácou výrobou a podomovým predajom. Tunajší poľnohospodári sa v roku 1891 zúčastnili na priemyselnej a hospodárskej výstave v Komárne obilím, hroznom, vínom a ovocím. Piateho mája 1910 bola verejnosti odovzdaná železničná trasa Komárno - Nové Zámky, ktorú postavili firmy bratov Grünwaldovcov a Jenő Kissa. 3 km juhozápadne od obce bola postavená železničná stanica. Na dolnom konci obce bol postavený Frühwaldov majer.

Vypuknutie I. svetovej vojny (1914 - 1918) prinieslo pospolitému ľudu iba utrpenie a žiaľ, na jej bojiskách padlo 45 tunajších obyvateľov. Rok 1918 priniesol zásadnú zmenu v živote tunajšieho obyvateľa, aj Chotín sa stal súčasťou novovznikutej I. ČSR. Ale obec si naďalej zachovala poľnohospodársky charakter a obyvateľstvo zo svojho inklinovaniu k Maďarom neustúpilo. Veľkostatok esztergomského arcibiskupa bol skonfiškovaný a čiastočne rozparcelovaný. Od roku 1922 bol obecným pokladníkom Benő Szabó a potom v rokoch 1927 - 1931 starostom. V roku 1925 sa v obci uskutočnilo prvé filmové premietanie. V roku 1931 počas hospodárskej krízy katastrofálna nezamestnanosť postihla aj obyvateľov Chotína. Roku 1936 sa aj Chotínčania zúčastnili veľkého štrajku žnecov. Po Viedenskej arbitráži 2. novembra 1938 sa

obec znova stala súčasťou Maďarska, ale vypuknutie II. svetovej vojny (1939 - 1945) neumožnilo hospodársky rozvoj, opak bol pravdou. II. svetová vojna si spomedzi tunajšieho obyvateľstva vyžiadala krutú daň, 49 životov Chotínčanov.

Vojna sa tu skončila 28. marca 1945, ale ani potom kl'ud nenastal. Obyvateľstvo maďarskej národnosti bolo zbavené občianskych práva boli zatvorené školy s maďarským vyučovacím jazykom. V rámci výmeny obyvateľstva medzi Československom a Maďarskom bolo odtiaľ násilne vyst'ahovaných 48 rodín. Na ich miesto sa sem prisťahovali slovenské rodiny hlavne z Békéscsaby a Kiskőrösu. Zloženie tunajšieho obyvateľstva sa značne zmenilo. Po komunistickom februárovom puču roku 1948 sa situácia síce upokojila, ale Chotín sa začal meniť na socialistickú dedinu. V roku 1948 meno obce (Hetény, I. ČSR Hetín) bolo poslovenčené na Chotín.

V roku 1949 bola založená MO Csemadok. Miestne JRD bolo založené roku 1950, v rámci IVB sa začalo so stavbou nových rodinných domov, staré boli prestavané. V rokoch 1951 a 1965 pri povodniach hrozilo obci zaliatie, ale poloha na mierne vyvýšenom mieste sa ukázala ako výhra. V chotári obce pri železničnej stanici bol postavený komplex Agrochemického podniku. Po roku 1965 bol vybudovaný vodovod s hydroglóbusom, nový dom smútku, potom bola postavená administratívna budova JRD s kultúrnym domom. Boli vybudované chodníky a postupne spevnené cesty. Bola otvorená reštaurácia Gólyacsárda. V rokoch 1969 - 1973 bola postavená nová budova základnej školy a neskôr aj budova obchodného domu Jednoty s. d. V roku 1974 sa začalo s plynifikáciou obce, v rokoch 1976 a 1979 bol rozšírený obecný vodovod. Roku 1981 sa začalo so stavbou novej budovy materskej školy, v JRD na linke sa paradajky spracovávali na šťavu, ktorá sa vozila do Novofruktu v Nových Zámkoch.

Tvár obce za posledné desaťročia sa úplne zmenila, ale nie vždy v pozitívnom zmysle. November 1989 znamenal koniec vlády komunistickej strany a napriek hospodárskej kríze, ktorá sa z roka na rok prehľbuje, možno v obci pozorovať pozitívne zmeny. Rozbieha sa súkromné podnikanie, prestavaná bola budova OcÚ a r. 1991 - 1992 bývalá schátralá budova notariátu bola prestavaná na Galériu Lilla. Bývalá krčma bola prestavaná na likérku. Bolo postavených viacero pamätníkov a obec celkove opeknela. Ale na druhej strane miestne JRD skrachovalo a ani bitúnok nie je v rukách miestneho podnikateľa.

Samota Örs ležiaca smerom na Krátke Kesy sa prvýkrát spomína po roku 1247 ako Vrs, keď Chudur a Micov Örsi svedčia pri delení Kavy. V roku 1256 tunajšiu hradnú zem kráľ Béla IV. doplnil zemou a vinohradom odobratým rádu sv. Lazara. daroval ju nemeckému comesovi Siegfriedovi (Sebret - Seridus) de Medlek (Mödlingi). Neskôr sa samota stala majetkom esztergomskej kapituly a zanikla za tureckých vojen.

Aj samota Lándor (Nándor) patrila obci Chotín a jej meno svedčí o bulharskom osídlení, ktoré vzniklo na prelome 1. a 2. storočia. Po roku 1247 pozostávalo z dvoch obcí jej obyvatelia svedčia o delení Kavy. Obec sa vtedy spomína ako Nandur. Roku 1291 sú obe obce majetkom esztergomskeho arcibiskupa, ale žili tu aj kráľovskí dvorníci. Ešte toho roku sa obec stala majetkom arcibiskupa Ladaméra. V roku 1487 bol jednou z dôležitých zástavok arcibiskupských rybárov. V rokoch 1554 - 1563 je zapísaná ako Nandor, ale iba ako opustená obec, ktorú spustošili Turci. Neskôr sa objavuje ako Belső - a Külső Lándor pusta. Na Belsőlándorpuszta sa zachovala parná čerpacia stanica s temer kompletným technickým zariadením. Samota s majerom po roku 1945 bola pripojená ku Komárnu.

## *Eudské zdroje, trh práce*

Obyvateľstvo nemožno považovať za statický element, ale naopak vyznačuje sa silnou dynamikou jeho počtu, štruktúry, priestorového rozloženia a ďalších znakov. Logickým a nevyhnutným dôsledkom transformačných pohybov v politickej a ekonomickej sfére slovenskej spoločnosti po roku 1989 sú aj posuny v demografickom vývoji.

Počet obyvateľov obce v poslednom polstoročí mal klesajúcu tendenciu. Pri SODB 2011 obec mala 1408 trvale bývajúcich obyvateľov. K 31.12.2014 v obci bývalo 1393 osôb, čo predstavoval pokles o 15 osôb za 3 roky.

Tab. 6: Vývoj počtu obyvateľstva

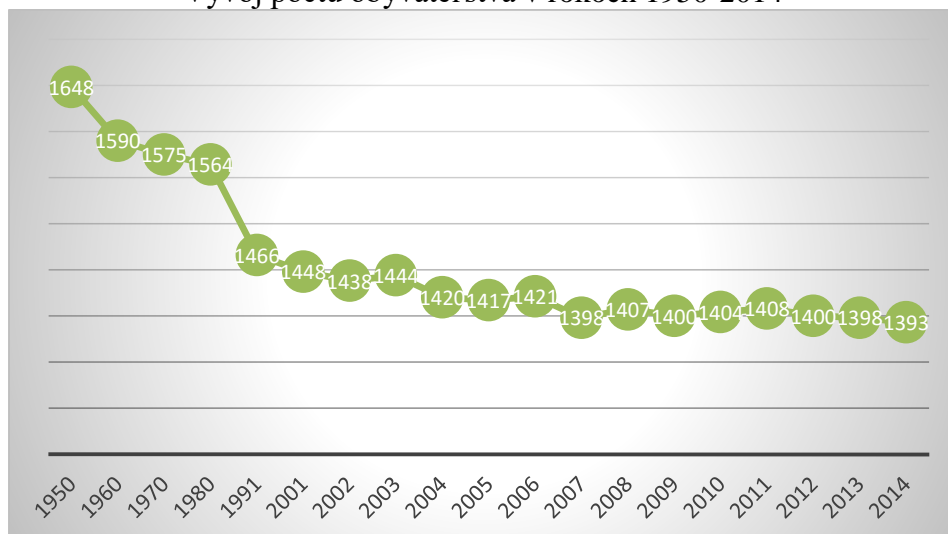
	<b>Počet obyvateľov</b>
<b>1950</b>	1648
<b>1960</b>	1590
<b>1970</b>	1575
<b>1980</b>	1564
<b>1991</b>	1466
<b>2001</b>	1448
<b>2002</b>	1438
<b>2003</b>	1444
<b>2004</b>	1420
<b>2005</b>	1417
<b>2006</b>	1421
<b>2007</b>	1398
<b>2008</b>	1407
<b>2009</b>	1400
<b>2010</b>	1404
<b>2011</b>	1408
<b>2012</b>	1400
<b>2013</b>	1398
<b>2014</b>	1393

Poznámka: 1950-2001 údaje zo SODB  
Zdroj: Obecný úrad, SODB 1950-2011

Predpoklad vývoja obyvateľov obce pre výhľadové obdobie sa vychádza z nasledujúcich cieľov:

- zmeniť nepriaznivý vývoj vekovej štruktúry obyvateľstva obce,
- vytvoriť podmienky pre stabilizáciu a postupný nárast počtu obyvateľov obce,
- vytvoriť podmienky pre rozvoj podnikateľských aktivít v obci.

Vývoj počtu obyvateľstva v rokoch 1950-2014



Zdroj: Obecný úrad, SODB 1950-2011

Podľa priemerného veku obyvateľstva obec vykazuje relatívne zlé hodnoty, hodnota tohto ukazovateľa svedčí o silnej váhe obyvateľov v produktívnom veku: priemerný vek obyvateľstva obce je 38,5 rokov, kým celoštátny priemer tohto ukazovateľa je 36,1 rokov.

Ekonomická a sociálna situácia obyvateľov obce sa nevyhnutne odráža na spoločnom vedomí i správaní. Zmenená životná situácia má vplyv na hodnotenie prebiehajúcich zmien a utvára novú spoločenskú klímu vrátane populačnej.

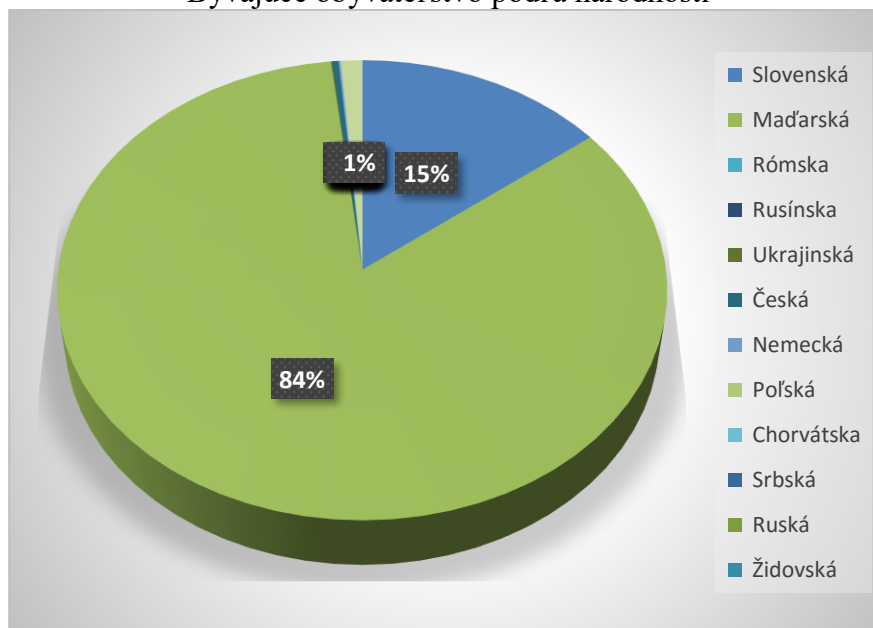
V období transformácie vzrástli príjmové a sociálne rozdiely - diferencovali sa možnosti získania bytu, objavili sa ohrozenia a obavy zo straty zamestnania, čo v konečnom dôsledku viedlo a vedie k diferencovanému prístupu k takým rozhodnutiam, ako je uzatvorenie manželstva, založenie rodiny a počet detí.

Tab. 7: Bývajúce obyvateľstvo podľa pohlavia a podľa národnosti

Národnosť	Chotín		
	Muži	Ženy	Spolu
Slovenská	106	95	201
Maďarská	554	603	1 157
Rómska	-	-	-
Rusínska	-	-	-
Ukrajinská	0	1	1
Česká	1	4	5
Nemecká	1	0	1
Poľská	-	-	-
Chorvátska	-	-	-
Srbská	-	-	-
Ruská	-	-	-
Židovská	-	-	-
Iná	1	0	1
Nezistená	7	10	17
Spolu	670	713	1 383

Zdroj: ŠÚ SR SODB 2011

### Bývajúce obyvateľstvo podľa národnosti



Zdroj: ŠÚ SR SODB 2011

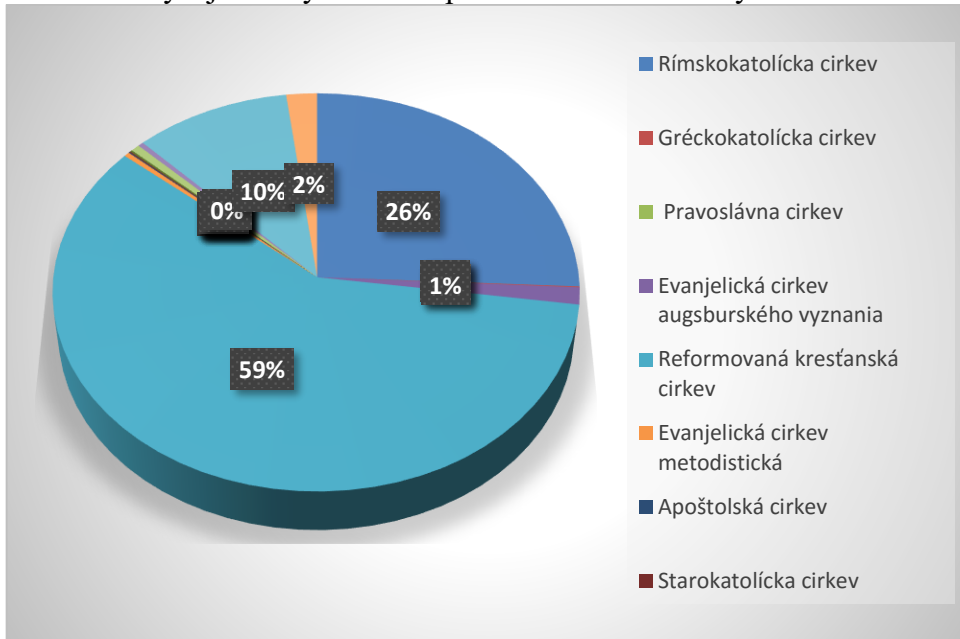
Z hľadiska národnostného zloženia obyvateľstvo obce je heterogénne. Podľa SODB 2011 83,6% obyvateľstva obce sa hlásilo k maďarskej národnosti, kým 14,5% k slovenskej národnosti.

Tab. 8: Bývajúce obyvateľstvo podľa pohlavia a náboženského vyznania

Náboženské vyznanie / cirkev	Chotín		
	Muži	Ženy	Spolu
Rímskokatolícka cirkev	154	202	356
Gréckokatolícka cirkev	0	1	1
Pravoslávna cirkev	-	-	-
Evanjelická cirkev augsburského vyznania	10	9	19
Reformovaná kresťanská cirkev	406	409	815
Evanjelická cirkev metodistická	3	2	5
Apoštolská cirkev	0	1	1
Starokatolícka cirkev	0	1	1
Bratská jednota baptistov	1	1	2
Cirkev československá husitská	-	-	-
Cirkev adventistov siedmeho dňa	-	-	-
Cirkev bratská	-	-	-
Kresťanské zbory	-	-	-
Židovské náboženské obce	-	-	-
Náboženská spoločnosť Jehovovi svedkovia	3	5	8
Iné	3	2	5
Bez vyznania	76	66	142
Nezistené	14	14	28
Spolu	670	713	1 383

Zdroj: ŠÚ SR SODB 2011

### Bývajúce obyvateľstvo podľa náboženského vyznania



Zdroj: ŠÚ SR SODB 2011

Podľa SODB 2011 v náboženskej štruktúre obyvateľstva obce dominujú obyvatelia, ktorí sa prihlasujú k reformovanej kresťanskej cirkvi (tvoria 58,9% obyvateľstva obce). Počet osôb bez náboženského vyznania je 142.

### *Prirodený pohyb obyvateľstva*

Veľké množstvo rozličných foriem demografickej dynamiky možno rozdeliť do troch kategórií pohybu: prirodzený pohyb obyvateľstva, mechanický pohyb obyvateľstva, sociálno-ekonomický pohyb obyvateľstva.

Populácia obce má mierne podpriemernú úroveň pôrodnosti. V období 2000-2014 miera natality bola okolo 7‰, kým celoštátny priemer bol 8-9‰.

Tab. 9: Vývoj počtu narodených v obci v období 2000-2014

	2000	2001	2002	2003	2004	2005	2006	2007	2008	2009	2010	2011	2012	2013	2014
Počet narodených v priebehu roka	18	13	13	9	7	7	11	7	14	14	6	11	8	8	6

Zdroj: Obecný úrad, 2015

Tab. 10: Vývoj počtu zomretých v obci v období 2000-2014

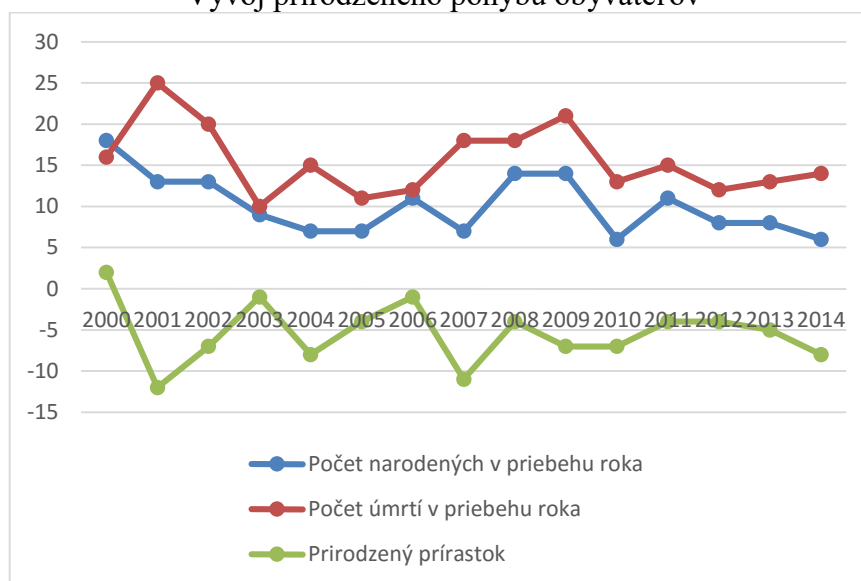
	2000	2001	2002	2003	2004	2005	2006	2007	2008	2009	2010	2011	2012	2013	2014
Počet úmrtí v priebehu roka	16	25	20	10	15	11	12	18	18	21	13	15	12	13	14

Zdroj: Obecný úrad, 2015

V období 2000-2014 miera úmrtnosti v obci bola nad celoštátnym priemerom – v danom období na 1000 obyvateľov obce pripadalo ročne vyše 11 zomretých (celoslovenský priemer bol 10 zomretých), t.j. miera mortality bola nad 11‰. Táto nepriaznivá vysoká úmrtnosť je výsledkom pôsobenia viacerých faktorov - ekonomická a sociálna situácia, výživové návyky, životný štýl, úroveň zdravotníckej starostlivosti a silne starnúca populácia. V úmrtnosti podľa príčin smrti, podobne ako v celej republike, tak aj v mikropriestore obce dominuje úmrtnosť na ochorenia obehovej sústavy, predovšetkým ischemické choroby srdca. V riešenom regióne vysoká je aj úmrtnosť na nádorové ochorenia, na ochorenia dýchacej a tráviacej sústavy, na cievne choroby mozgu.

Rozdiel medzi počtom živonarodených a zomretých indikuje výrazný prirodzený úbytok obyvateľstva v obci (od roku 2001 bol rozdiel počtu živonarodených a zomretých vždy záporný) čo zapríčiňuje viac faktorov.

Vývoj prirodzeného pohybu obyvateľov



Zdroj: Obecny úrad, 2015

Okrem špecifickej úmrtnosti a pôrodnosti obyvateľov maďarskej národnosti sa medzi dôvody uvádza zhoršenie podmienok pre založenie rodiny, diferenciácia životných stratégií a orientácií mladých ľudí (sobáš prestal byť jedinou cestou osamostatnenia sa od rodičovskej rodiny) a emigrácia mladých ľudí do rozvojových pólů.

Stredná dĺžka života vyjadruje očakávanú dĺžku života pri narodení jedinca pri zohľadnení počtu úmrtí vo všetkých vekových kategóriách. Obec (ako i jej mikropriestor) v porovnaní so SR dosahuje nižšiu strednú dĺžku života aj u mužov aj u žien.

Tab. 11: Stredná dĺžka života pri narodení na rôznych regionálnych úrovniach

Územie	Muži - rok	Ženy - rok
Okres Komárno	68,9-70,9	77,7-78,6
Nitriansky kraj	71,97	79,47
SR	72,90	79,61

Zdroj: ŠÚ SR, 2014

Poznámka: údaje za roky 2003-2013

Podiel populácie v predproduktívnom (veková skupina 0-14), produktívnom (muži 15-59, ženy 15-54) a poproduktívnom (muži nad 60, ženy nad 55) veku na celkovej populácii obce je nepriaznivejší ako celoštátny trend, čo vyvoláva do určitej miery špecifická veková štruktúra maďarskej menšiny žijúcej v obci.

Tab. 12: Bývajúce obyvateľstvo podľa veku

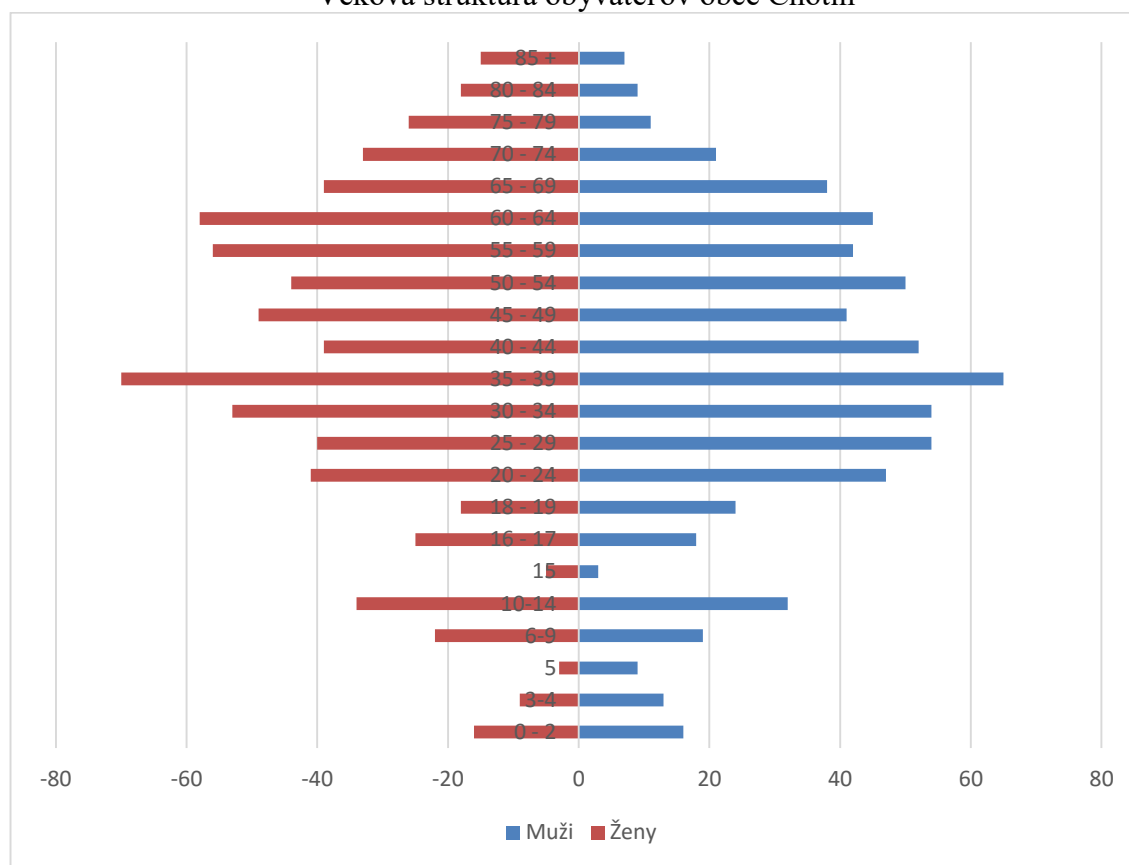
Vek	Chotín			
	Muži	Ženy	Úhrn	v %
0 - 2	16	16	32	2,3
3 - 4	13	9	22	1,6
5	9	3	12	0,9
6 - 9	19	22	41	3,0
10 - 14	32	34	66	4,8
15	3	5	8	0,6
16 - 17	18	25	43	3,1
18 - 19	24	18	42	3,0
20 - 24	47	41	88	6,4
25 - 29	54	40	94	6,8
30 - 34	54	53	107	7,7
35 - 39	65	70	135	9,8
40 - 44	52	39	91	6,6
45 - 49	41	49	90	6,5
50 - 54	50	44	94	6,8
55 - 59	42	56	98	7,1
60 - 64	45	58	103	7,4
65 - 69	38	39	77	5,6
70 - 74	21	33	54	3,9
75 - 79	11	26	37	2,7
80 - 84	9	18	27	2,0
85 +	7	15	22	1,6
Spolu	670	713	1 383	100,0

Zdroj: ŠÚ SR SODB 2011

Práve všeobecné starnutie obyvateľov obce si vyžaduje adekvátne zaobchádzanie sa so staršími ľuďmi (napríklad podpora klubovej činnosti dôchodcov, skvalitnenie opatrovateľských služieb atď.).



Veková štruktúra obyvateľov obce Chotín



Zdroj: ŠÚ SR SODB 2011, vlastné spracovanie

Nekoordinovaná exploatacia prírodných zdrojov, znečisťovanie ovzdušia, vody a pôdy, dopravná záťaž so všetkými negatívnymi dôsledkami spôsobuje prenikanie cudzorodých látok do prostredia a tým do potravinového reťazca. Nedomyšlené sceľovanie pozemkov a nie vždy odborne vyriešené odvodnenie v synergii s vyššie menovanými negatívnymi javmi podmieňujú celkové zhoršenie stavu prostredia, čo má nepriaznivý dopad na genofond rastlín a živočíchov. To všetko prispieva k celkovému zníženiu kvality štruktúry krajiny a ekosystémov a vo svojich dôsledkoch negatívne ovplyvňuje vek a zdravotný stav ľudskej populácie v tomto regióne.

Populačný vývoj ovplyvňuje aj ďalší významný demografický ukazovateľ – potratovosť, na ktorom má určitý podiel aj environmentálny aspekt, nakoľko pôsobenie škodlivín v ovzduší, vode a potravinách sa dokázateľne negatívne prejavuje najmä u tehotných žien. Index potratovosti v mikropriestore obce (v okrese Komárno) je vyšší než celoštátny priemer. Počet živonarodených s vrodennou chybou v záujmovom regióne je tiež nad celoštátnym priemerom.

Tab. 13: Prehľad vybraných ukazovateľov vekovej štruktúry obyvateľstva

Podiel obyvateľstva:	Chotín		
	Muži	Ženy	spolu
0 - 5	5,7	3,9	4,8
6 - 14	7,6	7,9	7,7
Produktívny	73,9	69,8	71,8
Poproduktívny	12,8	18,4	15,7
Priemerný vek	39,70	43,31	41,56

Zdroj: ŠÚ SR SODB 2011

## Mechanický pohyb obyvateľstva

Priestorová a sociálna mobilita obyvateľstva navzájom od seba závisia. Zmena sociálnej štruktúry vyvoláva priestorové pohyby obyvateľstva. Rozvoj priemyslu a terciárnych aktivít a ich lokalizácia predovšetkým v mestských sídlach vyvolali rozsiahle presuny obyvateľstva do miest – migrácia občanov obce v podstate odráža rozdiely medzi okolitými sídlami v sociálnych a ekonomických podmienkach života ľudí.

Z priestorového hodnotenia dochádzky do zamestnania rozhodujúca zložka pracovnej sily je zamestnaná v Komárne a v susednom Maďarsku (predovšetkým v meste Komárom). Podľa SODB 2001 285 osôb, t.j. 40,1% ekonomicky aktívnych obyvateľov obce malo svoje pracovisko v inej obci. V členení podľa pohlavia bola dochádzka žien do zamestnania mimo obce nižšia ako mužov, čo je spôsobené hlavne tým, že ženy vzhľadom na svoje materské povinnosti sú menej mobilné. V odvetvovej štruktúre hospodárstva najvyšší odchod za prácou majú priemyselná výroba a služby. Najnižší odchod za prácou je v poľnohospodárstve.

Migrácia obyvateľstva je taký pohyb obyvateľstva, ktorý sa viaže na zmenu trvalého bydliska. Pri tomto pohybe vznikajú významné zmeny v priestorovom rozmiestnení pracovnej sily. Tá je však do značnej miery ovplyvňovaná predovšetkým možnosťou získania bývania a zamestnania. 69,2% obyvateľov obce sa narodilo v obci súčasného bydliska, čo svedčí o tom, že podiel ľudí prisťahovaných do obce je výrazný. V období 2002-2009 do obce sa prisťahovalo 182 osôb, pričom v tom istom období z obce sa odsťahovalo 175 osôb. Tieto údaje svedčia o miernom migračnom prírastku obyvateľstva v riešenom území.

Tab. 14: Vývoj počtu prisťahovaných v období 2000-2014

	2000	2001	2002	2003	2004	2005	2006	2007	2008	2009	2010	2011	2012	2013	2014
Počet prisťahovaných v priebehu roka	19	29	17	29	8	26	20	28	38	16	32	18	13	28	25

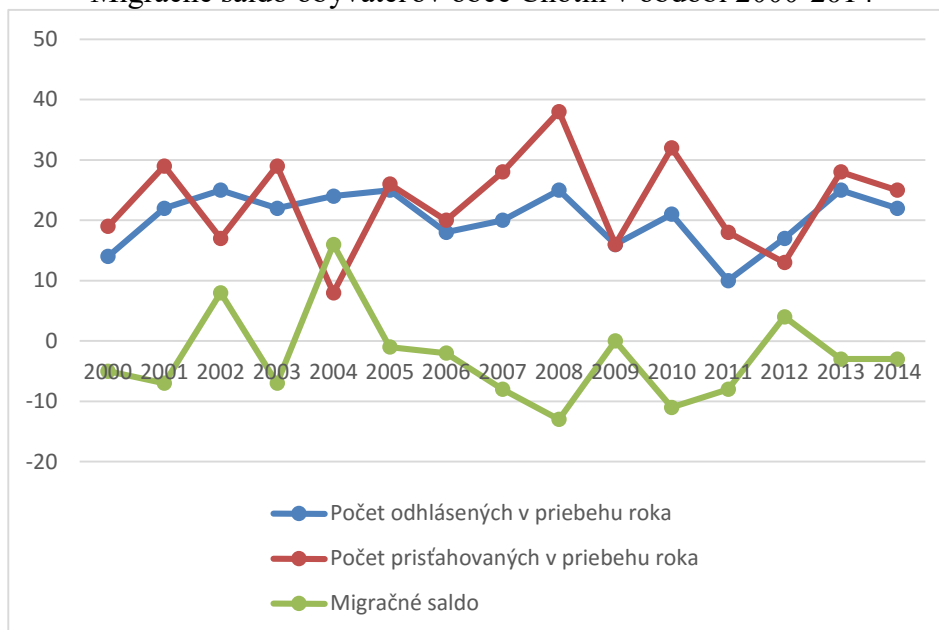
Zdroj: Obecný úrad, 2015

Tab. 15: Vývoj počtu odhlásených v období 2000-2014

	2000	2001	2002	2003	2004	2005	2006	2007	2008	2009	2010	2011	2012	2013	2014
Počet odhlásených v priebehu roka	14	22	25	22	24	25	18	20	25	16	21	10	17	25	22

Zdroj: Obecný úrad, 2015

Migračné saldo obyvateľov obce Chotín v období 2000-2014



Zdroj: Obecný úrad, 2015

Tab. 16: Bývajúce obyvateľstvo podľa miesta narodenia

Obec	Pohlavie	Úhrn obyvateľov	Narodení v obci súčasného bydliska	
			spolu	v %
Chotín	muži	670	383	57,2
	ženy	713	387	54,3
	spolu	1 383	770	55,7

Zdroj: ŠÚ SR SODB 2011

### Sociálno-ekonomický pohyb obyvateľstva

Miera ekonomickej aktivity obyvateľov obce v čase SODB 2011 bolo 50,3%, čo bola horšia, ako celoštátny priemer (58,8%). V období 2001-2006 počet nezamestnaných výrazne klesol (až na úroveň pod 10%), avšak v dôsledku globálnej ekonomickej krízy v súčasnosti miera evidovanej nezamestnanosti je opäť na úrovni nad 15%. V čase SODB 2011 v obci bolo 124 nezamestnaných, čo predstavovalo až 17,8% ekonomicky aktívnych osôb.

Tab. 17: Bývajúce obyvateľstvo podľa stupňa ekonomickej aktivity, podľa pohlavia I.

Obec	Pohlavie	Osoby ekonomicke aktívne							Nepracujúci dôchodcovia	Ostatní nezávislí
		spolu	Osoby na rodičovskej dovolenke	z toho						
				na materskej dovolenke	pracujúci dôchodcovia	vypomáhajúci v rod. podniku	nezamestnaní			
Chotín	muži	372	1	0	6	1	50	132	2	
	ženy	324	32	5	6	0	58	213	10	
	spolu	696	33	5	12	1	108	345	12	

Zdroj: ŠÚ SR SODB 2011

Tab. 18: Bývajúce obyvateľstvo podľa stupňa ekonomickej aktivity, podľa pohlavia II.

Obec	Pohlavie	Žiaci a študenti			
		spolu	v tom		
			Deti do 16 rokov	zo stredných škôl	z vysokých škôl
Chotín	muži	141	92	38	11
	ženy	143	89	37	17
	spolu	284	181	75	28

Zdroj: SÚ SR SODB 2011

V čase SODB 2011 v obci bolo 181 detí a žiakov ZŠ a 75 študentov na stredných a vysokých školách. Podiel vysokoškolákov na celkovom počte obyvateľstva bol pod celoštátnym priemerom: len 2,0% obyvateľstva obce navštevovalo vysokú školu (celoslovenský priemer bol 1,9%).

Za posledných 10 rokov došlo k úbytku pracovných príležitostí v mnohých sektoroch hospodárstva mikroregiónu obce, v najväčšej miere v nosných výrobných odvetviach riešeného územia – v pôdohospodárstve a priemysle. Súčasnú zamestnanosť v obci (i jej mikropriestore) ovplyvňuje okrem kvalitných agroprodukcčných prírodných podmienok najmä proces privatizácie hospodárstva, stav a rozvoj malého a stredného podnikania a priemyselné parky v susednom Maďarsku.

Základom hospodárskej aktivity a zdrojom obživy tunajšieho obyvateľstva bola od najstarších čias poľnohospodárska výroba, ktorá sa realizovala vo veľmi priaznivých prírodných podmienkach. V dôsledku reštrukturalizácie hospodárstva v minulom desaťročí mierne klesol počet pracovníkov v tomto odvetví, avšak v čase SODB 2001 ešte 98 osôb stále pracovalo v primárnom sektore, t.j. 14,1% ekonomicky aktívneho obyvateľstva pracovalo v poľnohospodárstve a súvisiacich službách (celkový počet EA k SODB 2001 bol 696). V čase SODB 2011 počet ekonomicky aktívneho obyvateľstva obce Chotín sa znížil na 534. Priemyselná výroba bezprostredného okolia obce zažila veľmi ťažké chvíle v období transformácie (tvorba nových pracovných miest v tomto odvetví v obvode/okrese Komárno je stále ešte nízka), avšak blízkosť maďarského priemyselného priestoru – v mestách Komárom, Tatabánya, Győr – umožnila umiestnenie uvoľňujúcej priemyselnej pracovnej sily.

Tab. 19: Bývajúce obyvateľstvo ekonomicky aktívne podľa pohlavia, dochádzky do zamestnania a podľa odvetvia ekonomickej činnosti

Odvetvie ekonomickej činnosti	Ekonomicky aktívne osoby			
	muži	ženy	spolu	z toho odchádza do zamestnania
Pestovanie plodín a chov zvierat, poľovníctvo a služby s tým súvisiace	19	4	23	13
Lesníctvo a ťažba dreva	2	0	2	2
Iná ťažba a dobývanie	2	1	3	2
Výroba potravín	10	7	17	13
Výroba nápojov	3	0	3	3
Výroba textilu	1	1	2	0
Výroba odevov	2	6	8	4
Výroba kože a kožených výrobkov	2	11	13	13
Spracovanie dreva a výroba výrobkov z dreva a korku okrem nábytku; výroba predmetov zo slamy a prúteného materiálu	5	0	5	4
Tlač a reprodukcia záznamových médií	1	0	1	1

Výroba koksu a rafinovaných ropných produktov	1	0	1	1
Výroba chemikálií a chemických produktov	6	0	6	5
Výroba výrobkov z gumy a plastu	2	3	5	3
Výroba ostatných nekovových minerálnych výrobkov	0	1	1	0
Výroba a spracovanie kovov	2	0	2	2
Výroba kovových konštrukcií okrem strojov a zariadení	18	3	21	18
Výroba počítačových, elektronických a optických výrobkov	27	45	72	56
Výroba elektrických zariadení	0	3	3	2
Výroba strojov a zariadení i. n.	5	1	6	5
Výroba motorových vozidiel, návesov a prívesov	3	3	6	4
Výroba ostatných dopravných prostriedkov	4	1	5	4
Výroba nábytku	5	6	11	11
Iná výroba	0	1	1	0
Oprava a inštalácia strojov a prístrojov	2	2	4	1
Dodávka elektriny, plynu, pary a studeného vzduchu	2	0	2	2
Zber, úprava a dodávka vody	4	0	4	2
Zber, spracúvanie a likvidácia odpadov; recyklácia materiálov	2	0	2	0
Výstavba budov	6	1	7	6
Inžinierske stavby	3	1	4	3
Špecializované stavebné práce	36	2	38	34
Veľkoobchod a maloobchod a oprava motorových vozidiel a motocyklov	8	1	9	5
Veľkoobchod, okrem motorových vozidiel a motocyklov	33	16	49	41
Maloobchod okrem motorových vozidiel a motocyklov	24	25	49	39
Pozemná doprava a doprava potrubím	28	3	31	27
Vodná doprava	2	1	3	1
Skladové a pomocné činnosti v doprave	12	6	18	18
Poštové služby a služby kuriérov	0	2	2	2
Ubytovanie	5	2	7	5
Činnosti reštaurácií a pohostinstiev	6	9	15	10
Nakladateľské činnosti	2	0	2	1
Výroba filmov, videozáznamov a televíznych programov, príprava a zverejňovanie zvukových nahrávok	1	0	1	1
Počítačové programovanie, poradenstvo a súvisiace služby	0	1	1	0
Informačné služby	3	0	3	3
Finančné služby, okrem poistenia a dôchodkového zabezpečenia	0	3	3	2
Pomocné činnosti finančných služieb a poistenia	2	1	3	2
Činnosti v oblasti nehnuteľností	4	3	7	7
Právne a účtovnícke činnosti	2	7	9	8
Vedenie firiem; poradenstvo v oblasti riadenia	1	1	2	2
Architektonické a inžinierske činnosti; technické testovanie a analýzy	2	4	6	4
Reklama a prieskum trhu	2	1	3	3
Ostatné odborné, vedecké a technické činnosti	1	0	1	1
Veterinárne činnosti	1	0	1	1
Prenájom a lízing	1	0	1	0
Sprostredkovanie práce	6	5	11	7
Činnosti cestovných agentúr, rezervačné služby cestovných kancelárií a súvisiace činnosti	1	0	1	1
Bezpečnostné a pátracie služby	3	0	3	3
Činnosti súvisiace s údržbou zariadení a krajinnou úpravou	1	1	2	1
Administratívne, pomocné kancelárske a iné obchodné pomocné činnosti	2	2	4	4
Verejná správa a obrana; povinné sociálne zabezpečenie	17	21	38	26
Vzdelávanie	11	33	44	32
Zdravotníctvo	6	14	20	17
Starostlivosť v pobytových zariadeniach (rezidenčná starostlivosť)	0	5	5	4

Sociálna práca bez ubytovania	0	6	6	5
Tvorivé, umelecké a zábavné činnosti	2	1	3	3
Činnosti knižníc, archívov, múzeí a ostatných kultúrnych zariadení	0	1	1	1
Športové, zábavné a rekreačné činnosti	1	0	1	0
Činnosti členských organizácií	3	2	5	2
Oprava počítačov, osobných potrieb a potrieb pre domácnosti	0	1	1	1
Ostatné osobné služby	1	6	7	5
Zamestnávateľ v zahraničí	0	1	1	1
Nezistené	19	14	33	24
<b>Spolu</b>	<b>388</b>	<b>302</b>	<b>690</b>	<b>534</b>

Zdroj: ŠÚ SR SODB 2011

Školské vzdelanie je výrazom kultúrnej vyspelosti každej spoločnosti. Je jedným z činiteľov ovplyvňujúcich životnú úroveň a podmieňujúcich úspešný rozvoj národného hospodárstva vo všetkých jeho oblastiach.

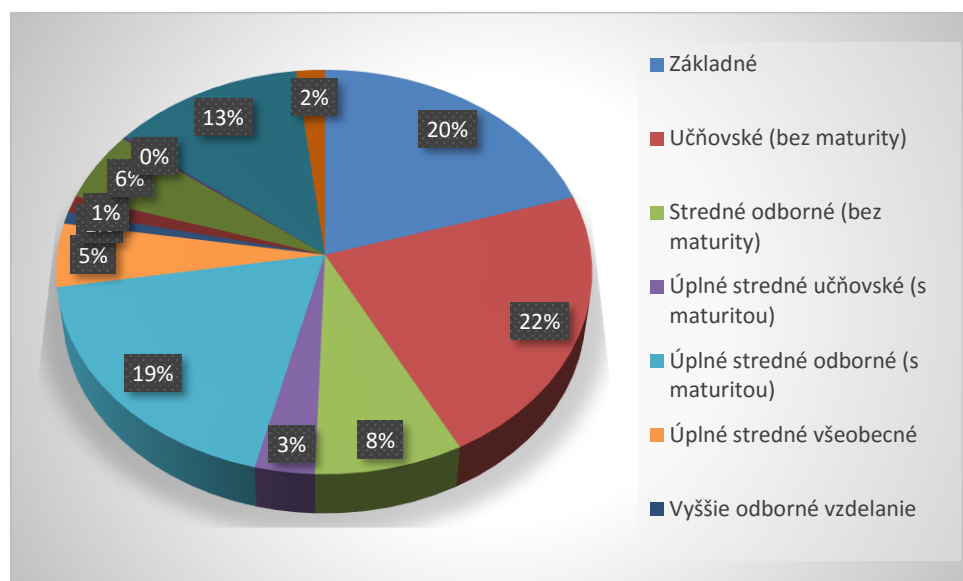
Tab. 20: Bývajúce obyvateľstvo podľa pohlavia a podľa najvyššieho skončeného stupňa školského vzdelania

Najvyšší skončený stupeň školského vzdelania	Muži	Ženy	Spolu
Základné	76	204	280
Učňovské (bez maturity)	200	105	305
Stredné odborné (bez maturity)	65	49	114
Úplné stredné učňovské (s maturitou)	32	14	46
Úplné stredné odborné (s maturitou)	120	137	257
Úplné stredné všeobecné	22	48	70
Vyššie odborné vzdelanie	5	8	13
Vysokoškolské bakalárske	5	14	19
Vysokoškolské magisterské, inžinierske, doktorské	42	35	77
Vysokoškolské doktorandské	1	2	3
Vysokoškolské spolu	48	51	99
Študijný odbor:			
technické vedy a náuky I (baníctvo, hutníctvo, strojárstvo,	12	4	16
technické vedy a náuky II (textilná v., sprac. kože, dreva,	4	2	6
poľnohospodársko-lesnícke a veterinárne vedy a náuky	11	5	16
zdravotníctvo	2	2	4
spoločenské vedy, náuky a služby I (filozof., ekon., polit. a	7	6	13
spoločenské vedy, náuky a služby II (histor., filolog., pedag.	9	28	37
vedy a náuky o kultúre a umení	1	2	3
nezistený	2	2	4
Bez školského vzdelania	89	84	173
Nezistené	13	13	26
Úhrn	670	713	1 383

Zdroj: ŠÚ SR SODB 2011

Z hľadiska vzdelanosti obyvateľstva vykazuje obec (ako aj celý obvod/okres Komárno) veľmi nízku vzdelanostnú úroveň. Nízka vzdelanostná úroveň obyvateľstva je dôsledkom viacerých faktorov: malá mobilita obyvateľstva obce vplyvom jazykovej bariéry (tak v súčasnosti, ako aj v minulosti – jazyková uzavretosť komunity je typickou črtou záujmového územia), rurálny charakter územia (čo sa všeobecne vyznačuje podpriemernou vzdelanostnou štruktúrou, študovanie nie je rodinným príkladom), neúplný školský systém pre obyvateľov maďarskej národnosti, nepriaznivá veková štruktúra obyvateľstva obce (vysoký podiel osôb v poproduktívnom veku, ktorí majú väčšinou len základné vzdelanie).

## Bývajúce obyvateľstvo podľa najvyššieho skončeného stupňa školského vzdelania



Zdroj: ŠÚ SR SODB 2011

V štruktúre školského vzdelania na úrovni obce a Slovenska sú extrémne veľké rozdiely. Index vzdelanosti obyvateľov obce Chotín nedosahuje ani polovicu celoštátneho priemeru.

Potreby našej ekonomiky a štruktúrne zmeny v technike, technológii a medzi odvetviami vyvolali analogické zmeny v sociálnej štruktúre ekonomicky aktívneho obyvateľstva.

V poslednom období vzrástol podiel podnikateľov, avšak sa znížil podiel družstevných poľnohospodárov. Podnikateľská aktivita v obci (ako aj v jej mikropriestore) je na relatívne dobrej úrovni – 8,6% ekonomicky aktívneho obyvateľstva vykonáva podnikateľskú aktivitu bez zamestnanca a 2,8% ekonomicky aktívneho obyvateľstva je podnikateľom so zamestnancami. Relatívne vysoký podiel podnikateľov na celkovej počte ekonomicky aktívneho obyvateľstva zdôvodňuje hlavne nedostatok pracovných možností v obci (i v jej mikropriestore) – veľa ľudí sa začalo podnikať z núdze.

Tab. 21: Bývajúce obyvateľstvo ekonomicky aktívne podľa spoločenskej skupiny a podľa pohlavia

Obec	Zamestnanec pracujúci za mzdu, plat, iný druh odmeny		Členovia družstiev	Podnikatelia		Ostatní a nezistení	Ekonomicky aktívni spolu
	Zamestnanci	vypomáhajúci (neplatení) členovia domácností v rodinných podnikoch		bez zamestnancov	so zamestnancami		
Muži	281	1	0	46	15	45	388
Ženy	236	0	0	13	4	49	302
Spolu	517	1	0	59	19	94	690
v %	74,9	0,1	0,0	8,6	2,8	13,6	100,0

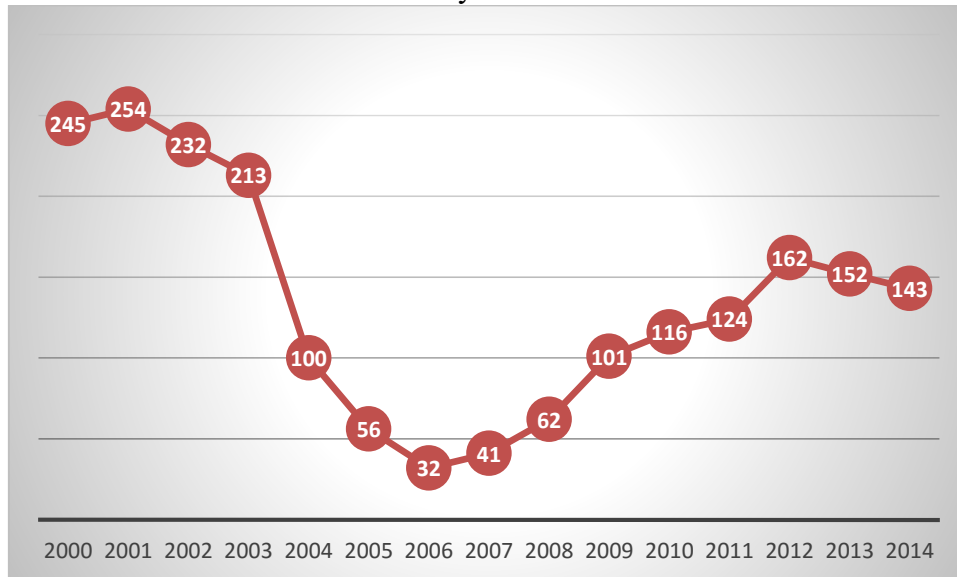
Zdroj: ŠÚ SR SODB 2011

Podiel zamestnancov na celkovej počte ekonomicky aktívneho obyvateľstva je 74,9%.

## Nezamestnanosť

Najvýznamnejším ukazovateľom situácie na trhu práce je miera nezamestnanosti, ktorá je jedným zo základných kritérií pre klasifikovanie problémových regiónov. Sprievodným javom vysokej miery nezamestnanosti je sociálna a ekonomická ohrozenosť.

Počet nezamestnaných v obci Chotín v rokoch 2000-2014



Zdroj: Vlastné spracovanie, UPSVAR Komárno, 2015

Ekonomická recesia, likvidácia veľkých zamestnávateľov a nízka reštrukturalizácia ekonomickej základne vyvolali aj v záujmovom regióne silný tlak na trh práce – miera nezamestnanosti v širšom okolí obce, v obvode/okrese Komárno je na celoštátnom priemere. K 31.3.2006 v obci bolo 56 nezamestnaných, miera nezamestnanosti bola 8,0%. V dôsledku globálnej krízy a krízy ekonomiky Slovenska úroveň miery nezamestnanosti v mikropriestore riešeného územia - v okrese Komárno narástol, v súčasnosti je nad celoštátnym priemerom. K 30.9.2010 v obci bolo 116 nezamestnaných, miera nezamestnanosti bola 16%. V roku 2014 bolo v obci 143 nezamestnaných, čo pri 690 ekonomicky aktívnych obyvateľov znamená 20,7%-nú mieru nezamestnanosti.

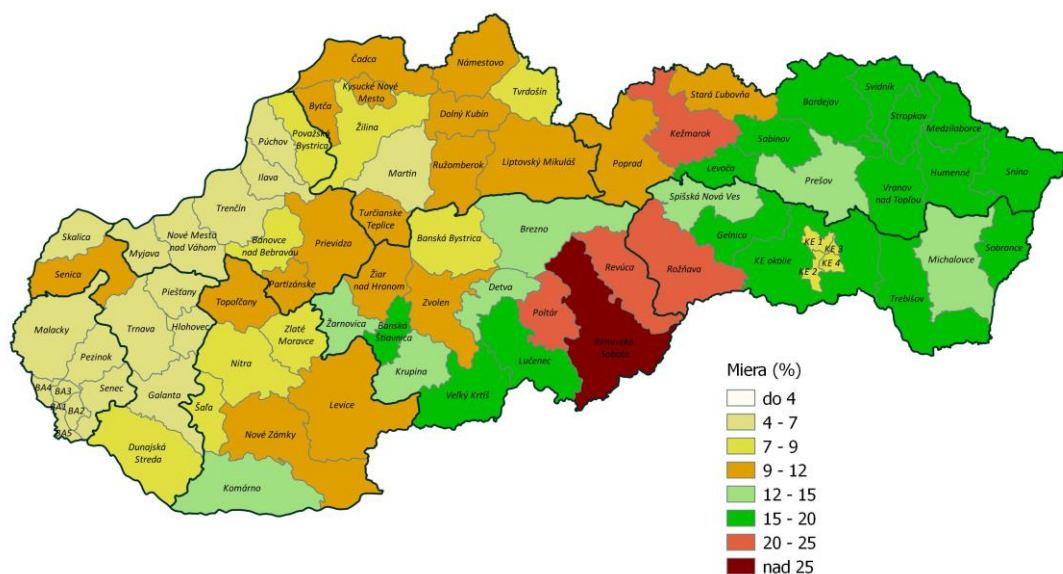


Tab. 22: Základné ukazovatele o evidovanej nezamestnanosti v okresoch Nitrianskeho kraja k 30. 11. 2015

Územie	Ekonomicky aktívne obyvateľstvo	Uchádzači o zamest. spolu	v tom				Miera evidovanej nezamestnanosti (%)
			disponibilný počet uchádzačov o zamestnanie	vzdelávanie a príprava pre trh práce	dočasná prac. neschopnosť a OCR	absolventská prax	
<b>Slovenská republika</b>	1 212 813	171 401	145 749	786	13 329	2 298	10,77
z toho							
<b>Nitriansky kraj</b>	<b>159 347</b>	<b>21 911</b>	<b>19 029</b>	<b>66</b>	<b>1 931</b>	<b>234</b>	<b>9,86</b>
v tom							
Komárno	25 081	4 565	4 008	22	367	47	13,45
Levice	25 624	4 015	3 391	2	447	28	10,85
Nitra	37 932	3 677	3 284	16	279	40	7,34
Nové Zámky	32 564	4 849	4 194	5	425	47	10,30
Šaľa	11 984	1 519	1 315	8	138	15	8,31
Topoľčany	17 107	2 196	1 880	11	172	46	9,61
Zlaté Moravce	9 055	1 090	957	2	103	11	8,73

Zdroj: ŠÚ SR, 2015

Miera evidovanej nezamestnanosti v okresoch SR k 30.11.2015



Ústredie práce, sociálnych vecí a rodiny Bratislava

Miera evidovanej nezamestnanosti vypočítaná na základe výberových zisťovaní ŠÚ SR a priemerného počtu uchádzačov o zamestnanie v roku 2014. Algoritmus výpočtu stanovila MPSVR SR.

Zdroj: UPSVAR, 2015

Najväčšie problémy súčasného trhu práce sú vysoká miera nezamestnanosti ľudí vo veku nad 40 rokov a dlhodobá nezamestnanosť (nezamestnanosť trvajúca dlhšie ako 12 mesiacov). Podľa dĺžky trvania nezamestnanosti prevláda dlhodobá nezamestnanosť.

Vzdelanostná štruktúra nezamestnaných odhaľuje, že najzraniteľnejšie sú skupiny s najnižšou kvalifikáciou a vzdelaním. Z hľadiska dosiahnutého stupňa vzdelania najväčšiu skupinu tvoria vyučení uchádzači o zamestnanie.

Nízky stupeň vzdelania predstavuje hlavnú prekážku pri uplatnení sa na trhu práce. Vysoká nezamestnanosť osôb s nízkym vzdelaním svedčí o štrukturálnych zmenách v dopyte po práci a jeho orientácii na kvalifikovanú a kvalifikačne flexibilnú pracovnú silu.

## Mzdy

Jedným z najdôležitejších ukazovateľov vyspelosti regiónov je cena práce. Cena práce je nemotivačným faktorom z pozície zamestnávateľa, ak je jej rast rýchlejší než rast produktivity práce. Priemerné mzdy v okrese Komárno sú najnižšie v Nitrianskom kraji, hoci aj Nitriansky kraj zaostáva medzi kraji SR. Súčasná úroveň priemernej nominálnej mesačnej mzdy v okrese/obvode Komárno dosahuje len 77,3% celoštátneho ukazovateľa.

Tab. 23: Priemerné mesačné mzdy na rôznych regionálnych úrovniach za 4. štvrtrok 2013

Územie	priemerná nominálna mesačná mzda (v eurách)	
	skutočnosť v sledov. období	index rovn. obdobie m.r. = 100
<b>Spolu SR</b>	984	100,3
z toho		
<b>Nitriansky kraj</b>	<b>840</b>	<b>101,3</b>
v tom okres		
Komárno	761	103,8
Levice	823	101,6
Nitra	890	100,6
Nové Zámky	829	102,2
Šaľa	899	93,8
Topoľčany	772	101,1
Zlaté Moravce	804	100,5

Zdroj: ŠÚ SR, 2014

V roku 2014 priemerná mzda v obvode/okrese Komárno bola 761 EUR – pričom priemerná mesačná mzda v SR bola 984 EUR (v Nitrianskom kraji bola 840 EUR – v rámci kraja v okrese Komárno bola priemerná mzda najnižšia). Nízka úroveň nominálnej mzdy v záujmovom regióne - priemerná nominálna mesačná mzda zamestnanca v okrese Komárno bola nižšia o 223 Eur ako priemer v SR - je odrazom faktorov, ako nemoderná štruktúra hospodárstva (v regióne dominuje poľnohospodárstvo), nízka kvalifikačná štruktúra obyvateľov regiónu a nedostatok pracovných možností.

## ***Eudia ohrození rizikom sociálneho vylúčenia***

Najpočetnejšou skupinou ľudí ohrozených rizikom sociálneho vylúčenia sú nezamestnaní. V najbližších rokoch bude potrebné sústrediť pozornosť aj na pracovnú silu vo vekových skupinách nad 40 rokov, ktorí sú ohrození rizikom sociálneho vylúčenia, lebo väčšinou majú nízku adaptabilitu na meniace sa požiadavky pracovného trhu a majú zväčša nevyhovujúcu kvalifikáciu, čoho dôsledok je ich nízka atraktivita pre zamestnávateľa (majú malú šancu uplatniť sa na trhu práce).

Ďalšou skupinou ľudí ohrozených rizikom sociálneho vylúčenia sú starší obyvatelia, ktorí sú poberateľmi starobných dôchodkov (výraznejšie vyššie vekové kategórie) a zdravotne, zmyslovo a duševne postihnutí občania. Takíto občania sú v prevažnej miere poberateľmi invalidných dôchodkov.

Ďalšou významnou skupinou ľudí, ktorých možno zaradiť medzi ohrozených rizikom sociálneho vylúčenia, sú deti odkázané na pomoc cudzích a prípadne iné sociálne ohrozené skupiny obyvateľov.

V budúcom období možno predpokladať zvýšený záujem občanov o sociálne služby, keďže dochádza k starnutiu populácie, čo predstavuje celoeurópsky trend.

## ***Domový a bytový fond, domácnosti ako spoločenské jednotky***

Úroveň bývania je jednou zo základných charakteristík životnej úrovne obyvateľstva. Jej vývoj úzko súvisí s rastom počtu obyvateľstva, jeho štruktúrou a rozmiestnením. Ovplyvňuje úroveň reprodukcie pracovných síl, pôsobí na celkový životný štýl obyvateľstva.

Jedným zo základných predpokladov na riešenie celkovej nepriaznivej situácie v regióne, ako sú nízka ekonomická aktivita obyvateľov a nepriaznivý demografický vývoj s priamym dopadom na jeho vekovú štruktúru, je vytvorenie podmienok na bývanie.

V čase SODB 2011 v obci bolo 483 trvalo obývaných bytov. Na domovom fonde obce 91,7%-ný podiel mali rodinné domy. Počet neobývaných bytov v obci bol vysoký, 29 rodinných domov bolo voľných. Veľká časť neobývaných bytov je určitou rezervou pre skvalitňovanie domového fondu, nakoľko po ich rekonštrukcii sa spravidla zvýši ich vybavenosť.

Od mája 2001 došlo len k miernym zmenám v počte a štruktúre domového fondu: v období 2001-2014 bolo vybudovaných 19 rodinných domov. V období 2008-2009 bola realizovaná výstavba 4 nájomných bytových domov (čím vzniklo celkovo 24 b.j.).

Tab. 24: Vývoj počtu postavených rod. domov a bytových domov v období 2000-2014

	2000	2001	2002	2003	2004	2005	2006	2007	2008	2009	2010	2011	2012	2013	2014
Počet postavených rodinných domov	1	1	2	0	2	0	1	4	5	1	0	0	1	0	1

Zdroj: Obecný úrad, 2015

Tab. 25: Trvale obývané byty podľa druhu budovy, podľa obdobia výstavby

Obdobie výstavby	Chotín	
	Domový fond spolu	
Pred r. 1919		16
1919 - 1945		36
1946 - 1960		73
1961 - 1970		122
1971 - 1980		84
1981 - 1990		54
1991-2000		27
2001-2005		21
Od 2006		13
Nezistené		56

Zdroj: ŠÚ SR SODB 2011

Trvalo obývané domy vykazujú priaznivú vekovú štruktúru, priemerný vek domového fondu je 37 rokov (celoslovenský priemer je 38 rokov). Od veku bytov čiastočne závisia aj všetky ostatné charakteristiky, počnajúc veľkosťou, až po ich technické vybavenie.

Bývanie a jeho úroveň patria k dôležitým aspektom celkových životných podmienok obyvateľstva. Byt neplní iba materiálnu funkciu prirodzených potrieb rodiny ako základnej jednotky spoločnosti, ale zároveň je výraznou zložkou kultúrneho štandardu obyvateľstva a v nemalej miere aktívne pôsobí na regeneráciu ľudí.

Na celkovú úroveň bývania pôsobí predovšetkým počet obyvateľov bývajúcich v bytoch a domácnostiach, čo je však popri celkovom počte bytov a ich vybavení podmienené demografickou skladbou obyvateľstva a domácností.

Tab. 26: Vybrané charakteristiky domácností podľa typu

Typ súkromnej domácnosti	
Nerodinné domácnosti	116
Domácnosti, ktoré tvorí jedna rodina	276
Domácnosti pozostávajúce z dvoch a viac rodín	78
Spolu	470

Zdroj: ŠÚ SR SODB 2011

Pri sčítaní ľudu v roku 2011 bolo v obci 470 cenзовých domácností. Vývoj počtu cenзовých domácností ovplyvnil predovšetkým zvyšovanie životnej úrovne obyvateľstva, ale aj rast počtu ovdovených ako aj rozvodov.

Tab. 27: Domácnosti podľa veľkosti

Veľkosť súkromnej domácnosti	
1 osoba	102
2 osoby	108
3 osoby	97
4 osoby	94
5 osôb	36
6 osôb a viac	33

Zdroj: ŠÚ SR SODB 2011

Na celkovom počte cenzových domácností podiel úplných domácností, v ktorých bývajú spolu obidvaja rodičia buď sami alebo so svojimi deťmi, sú prevládajúcim typom domácností. Ich podiel je 49,4%. Neúplné domácnosti tvoria 9,6% všetkých cenzových domácností, kým podiel jednotlivcov v rámci všetkých cenzových domácností je 21,7% (celoštátny podiel týchto domácností je 25,3%). V poslednom desaťročí došlo k nárastu počtu neúplných rodín, najmä v dôsledku stúpajúcej rozvodovosti, čo je nepriaznivým javom z hľadiska ďalšej reprodukcie populácie.

Tab. 28: Vybrané charakteristiky domácností podľa typu a počtu členov

Rodiny	
Rodiny pozostávajúce z manželských párov	213
2 osoby	62
3 osoby	62
4 osoby	70
5 osôb	14
6 a viac osôb	5
Rodiny pozostávajúce z manželských párov bez detí, ktoré by bývali s rodinou	62
Rodiny pozostávajúce z manželských párov s aspoň jedným dieťaťom mladším ako 25 rokov, ktoré býva s rodinou	112
Rodiny pozostávajúce z manželských párov s najmladším dieťaťom, ktoré s rodinou býva, vo veku 25 rokov a viac	39
Rodiny pozostávajúce z párov žijúcich v konsenzuálnom zväzku	
Páry žijúce v konsenzuálnom zväzku bez detí, ktoré by bývali s rodinou	7
Páry žijúce v konsenzuálnom zväzku s aspoň jedným dieťaťom, mladším ako 25 rokov, ktoré býva s rodinou	19
Páry žijúce v konsenzuálnom zväzku s najmladším dieťaťom, ktoré s rodinou býva, vo veku 25 rokov a viac	0
Rodiny osamelých otcov	9
Rodiny osamelých matiek	36

Zdroj: ŠÚ SR SODB 2011

Tab. 29: Základné charakteristiky domového a bytového fondu

Typ obydlia	
Obývané byty	476
Iné obytné jednotky	0
Kolektívne obydlia	0
Nezistené	6
<b>Spolu</b>	<b>482</b>

Zdroj: ŠÚ SR SODB 2011

Tab. 30: Základné charakteristiky domového a bytového fondu

Typ kúrenia	
Centrálne kúrenie	286
Bez centrálného kúrenia	138
Nezistené	32
Počet bytov v budovách	
Byty v budovách s jedným bytom	428
Byty v budovách s dvoma bytmi	6
Byty v budovách s tromi alebo viac bytmi	22
Byty v nebytových budovách	0
Nezistené	0
Počet obytných miestností	
1 obytná miestnosť	4
2 obytné miestnosti	24
3 obytné miestnosti	130
4 obytné miestnosti	133
5 obytných miestností	87
6 a viac obytných miestností	61
Nezistené	17
<b>Spolu</b>	<b>456</b>

Zdroj: ŠÚ SR SODB 2011

V obci 61,8% trvale obývaných bytov má ústredné kúrenie lokálne, z ostatných spôsobov druhý najrozšírenejší je kúrenie pomocou kachlí. V čase SODB 2011 ani v 2,4% bytov bolo ústredné kúrenie diaľkové.

Tab. 31: Vybavenie trvale obývaných bytov

Byty podľa typu kúrenia	
ústredné diaľkové	11
ústredné lokálne	282
iný	149

bez kúrenia	2
<b>Byty podľa zdrojov energia používaných na vykurovanie</b>	
plyn	405
elektrina	8
kvapalné palivo	0
pevné palivo	24
iný	10
žiadny	3
<b>Byty podľa zásobovania vodou (vodovod)</b>	
v byte zo spoločného zdroja	271
v byte z vlastného zdroja	165
mimo bytu	8
bez vodovodu	3
<b>Byty podľa vybavenosti domácností</b>	
mobilný telefón	383
osobný počítač/notebook	221
osobné auto	306
<b>Byty podľa pripojenia</b>	
na pevnú telefónnu linku	141
na internet	226

Zdroj: ŠÚ SR SODB 2011

Z hľadiska ochrany životného prostredia má veľký význam použité palivo. V záujmovom území plynofikácia je na dobrej úrovni: v čase SODB 2011 88,8% trvale obývaných bytov používalo plyn na vykurovanie.

Celkový charakter životnej úrovne obyvateľstva sa prejavuje rastom hmotnej spotreby obyvateľstva a jej kvality. Konkrétnym prejavom toho je vysoká vybavenosť domácností predmetmi dlhodobej spotreby.

V riešenom území až 383 bytov malo mobilný telefón k SODB 2011, čo znamenal 84,0%-ný podiel na celkovom bytovom fonde (celoslovenský priemer bol 77,1%). Vybavenosť bytov s pevnou telefónnou linkou od T-com a.s. bola 30,9%-ná (celoslovenský priemer bol 45,1%). Úroveň vybavenia domácností osobným automobilom bola 67,1% (celoštátny priemer bol 55,0%). Pri vlastníctve osobného počítača obec je tesne pod celoslovenským priemerom – 48,5% obyvateľov obce má možnosť používať ho doma (celoslovenský priemer je 49,4%). Počet domácností napojených na internet je nad celoštátnym priemerom. V čase SODB 2011 v 226 bytoch (čo predstavuje 49,6% všetkých bytov v obci) bol osobný počítač s internetom (celoštátny priemer bol 46,2%).

Pre skvalitňovanie domového fondu v strednodobom horizonte je potrebné podporiť individuálnu bytovú výstavbu, občania sa zaujímajú o nové stavebné pozemky.

### **Infraštruktúra**

Rozvoj infraštruktúry je jedným zo základných predpokladov rozvoja každého regiónu i obce a výrazne ovplyvňuje hospodársky potenciál, spôsob života a životnú úroveň obyvateľstva.

## **Dopravná infraštruktúra**

Kvalitná dopravná infraštruktúra a dobrá dopravná dostupnosť sú základné predpoklady rozvoja obce, ktoré významne ovplyvňujú jej hospodársky potenciál, spôsob života i životnú úroveň jej obyvateľov. Veľký význam dopravy je daný jej podstatným vplyvom na efektívnosť dovozu vstupov do územia a vývozu výstupov výroby z daného územia.

Záujmové územie sa nachádza v blízkosti križovatiek viacerých ciest európskeho významu, čo v budúcnosti môže znamenať silný rozvojový impulz pre daný región.

Cez riešené územie priamo prechádza európsky multimodálny koridor č. IV. (Berlín/Norimberg – Praha – Kúty – Bratislava – Nové Zámky / Komárno – Štúrovo – MR lokalizovaný pre trate železničnej a kombinovanej dopravy), kým v blízkosti obce prebieha európsky multimodálny koridor č. VII. (vodná cesta Dunaj).

Obec má relatívne dobrú dopravnú polohu aj vo vzťahu k diaľničnému systému Európy: 40 km južne od obce, na území Maďarskej republiky prechádza diaľnica E75.

Tieto dopravné koridory patria medzi najvýznamnejšie komunikačné osi v Európe. V budúcnosti teda nevyhnutnou úlohou bude využiť prítomnosť hore uvedených európskych komunikačných systémov (bude potrebné zlepšiť infraštruktúrne prepojenia na hore uvedené európske multimodálne koridory).

### **Cestná infraštruktúra**

Najvýznamnejším cestným ťahom prechádzajúcim v blízkosti riešeného územia je cesta I. triedy I/64. Tento ťah v ďalekom výhľade môže byť v zmysle vládou schváleného „Projektu výstavby diaľnic a rýchlostných ciest“ úsek Nitra – Nové Zámky – Komárno – hranica SR/MR prehodnotený a zaradený do siete rýchlostných ciest – Konceptia územného rozvoja Slovenska 2001 navrhuje ako výhľadový rýchlostný cestný ťah siete TINA prepojenie križovatky diaľnice D1 Hlohovec – Nitra – Nové Zámky – Komárno – št. hranica MR – Komárom – diaľnica M1.

Miestne komunikácie majú bezprašnú povrchovú úpravu (všetky miestne komunikácie majú spevnený povrch) a rôzne šírkové a smerové usporiadanie. Medzi cestou a oploteniami rodinných domov sú úzke pásy zelene a stromov.

Pre skvalitnenie a bezpečnosť cestnej premávky je potrebné ďalej rozvíjať miestny systém chodníkov, ako aj skvalitniť miestne komunikácie. V strednodobom horizonte je potrebná rozsiahla rekonštrukcia miestnych komunikácií.

V perspektíve dopravnú polohu záujmového územia kladne ovplyvní aj výstavba plánovanej rýchlostnej komunikácie R7 (Bratislava – Dunajská Streda – Nové Zámky – Lučenec).

### **Železničná doprava**

Obec Chotín je priamo napojená na európsky železničný systém cez trať č. 135 Nové Zámky – Komárno – Komárom (MR). Trať č. 135 je elektrifikovaná. Železničná stanica obce je vzdialená na 3 km od zastavaného centrálného územia obce.

### **Hromadná doprava**

Integrovaný regionálny systém hromadnej dopravy zabezpečuje organizáciu a prepojenie hlavných zložiek hromadnej cestnej dopravy v hlavných smeroch pohybu cestujúcich, ktorými pre riešené územie sú:



- cesty do obvodného/okresného centra Komárno (10 km),
- cesty do najväčšieho nadregionálneho centra v riešenom regióne Nové Zámky (24 km),
- cesty do regionálneho uzla Štúrovo (46 km),
- cesty do krajského centra Nitra (62 km) na linke Komárno-Nové Zámky-Šurany-Nitra,
- cesty do hlavného mesta Bratislava (113 km) na linke Štúrovo-Komárno-Veľký Meder-Dunajská Streda-Bratislava.

Najväčší podiel na hromadnej preprave osôb do zamestnania, škôl, úradov a za nákupmi má autobusová preprava prostredníctvom prímestských liniek, ktoré zabezpečuje SAD Nové Zámky a.s..

#### Ostatné druhy dopravy

Konfigurácia terénu, rozmiestnenie funkcií bývania, vybavenosti, práce, rekreácie a relatívne málo frekventovaný charakter dopravy v sídle dávajú predpoklady k významnejšiemu postaveniu bicyklovej dopravy ako jedného zo základných vnútrošídlných dopravných systémov a ekologicky najefektívnejšieho druhu dopravy.

V blízkosti riešeného územia prechádza najdôležitejšia cyklistická trasa na Slovensku, Dunajská cykloturistická cesta, ktorá má veľký medzinárodný význam.

Letisko s verejnou prepravou osôb a nákladov sa nachádza v 120 km vzdialenosti v Bratislave, resp. na území Maďarska v Budapešti. Regionálnym letiskom v Nitrianskom kraji je medzinárodné verejné letisko pre nepravidelnú leteckú dopravu v Nitre – Janíkovciach, ktorému bol udelený medzinárodný štatút.

#### *Zásobovanie pitnou a úžitkovou vodou*

Obec má vybudovaný verejný vodovod. Stav vodovodnej siete umožňuje väčšine obyvateľov obce, ako aj organizáciám a podnikateľom napojiť sa na pitnú vodu z verejného vodovodu. Riešené územie je zásobované kvalitnou pitnou vodou.

#### *Kanalizácia a čistenie odpadovej vody*

Verejná kanalizačná sieť v obci nie je vybudovaná, avšak obec má čistiareň odpadových vôd (ČOV, ktorá je spoločná so susednou obcou Marcelová). Odpadové vody sú odvádzané do žúmp a septikov, čo sa potom vyváža na ČOV.

Dažďové vody z komunikácií, z nehnuteľností a zo spevnených plôch sú odvádzané jestvujúcimi prícestnými odvodňovacími rigolmi.

V strednodobom horizonte je potrebné vybudovanie kanalizácie.

#### *Zásobovanie elektrickou energiou, verejné osvetlenie*

V súčasnosti obec je zásobovaná elektrickou energiou na dobrej úrovni, výkon transformátorov vyhovuje súčasným požiadavkám obce. Verejné osvetlenie je riešené inštalovaním výbojkových svietidiel na jestvujúcich elektrických betónových stĺpoch, staré svietidlá (o intenzite 125 W, 250 W) sú priebežne vymieňané za nové, úspornejšie.

## Zásobovanie plynom

Obec je plno plynofikovaná. Zemný plyn je v prevažnej miere využívaný na vykurovanie, prípravu teplej vody a varenie. V prípade výstavby nových rodinných domov, objektov občianskej vybavenosti je možnosť predĺženia plynových rozvodov k týmto objektom.

## Telekomunikácie

Rozvoj telekomunikácií za posledné desaťročie zaznamenal výrazný kvantitatívny i kvalitatívny rast, predstihujúci mnohonásobne rozvoj ostatných odvetví technickej infraštruktúry. Je to jednak prestavbou a rekonštrukciou pevnej telefónnej siete a ústrední, ale hlavne rozvojom mobilných telefónnych systémov a ich plošného uplatnenia a rozvojom internetovej siete.

Obec má dobré GSM pokrytie od všetkých 3 mobilných operátorov: Orange a.s., T-Mobile a.s. a Telefonica O2. V obci je dostupný aj širokopásmový internet.

## Hospodársko-ekonomický potenciál obce

Ekonomický potenciál obce je nižší ako priemer Slovenska (čo naznačovali aj ukazovatele, ako priemerná mesačná nominálna mzda a vzdelanostná štruktúra pracovnej sily v predchádzajúcich kapitolách), avšak vplyvom rozvoja cestovného ruchu sa môže stať veľmi prosperujúcim vidieckym sídlom.

Širší priestor obce – obvod/okres Komárno – patrí do kategórie priemyselno-poľnohospodárskych regiónov SR. Z pohľadu makroekonomickej štruktúry rozhodujúce postavenie má poľnohospodárstvo, potravinársky a elektrotechnický priemysel - odvetvia nenáročné na kvalifikačnú úroveň pracovnej sily.

## Poľnohospodárstvo

Poľnohospodárstvo je najrozšírenejšou aktivitou v záujmovom území. Celková výmera poľnohospodárskeho pôdneho fondu v obci je 1698,3 ha, čo predstavuje 83,1% z jej celkovej výmery. O intenzívnej poľnohospodárskej výrobe svedčí aj vysoký podiel poľnohospodárskej pôdy využíwanej ako orná pôda – 86,9%.

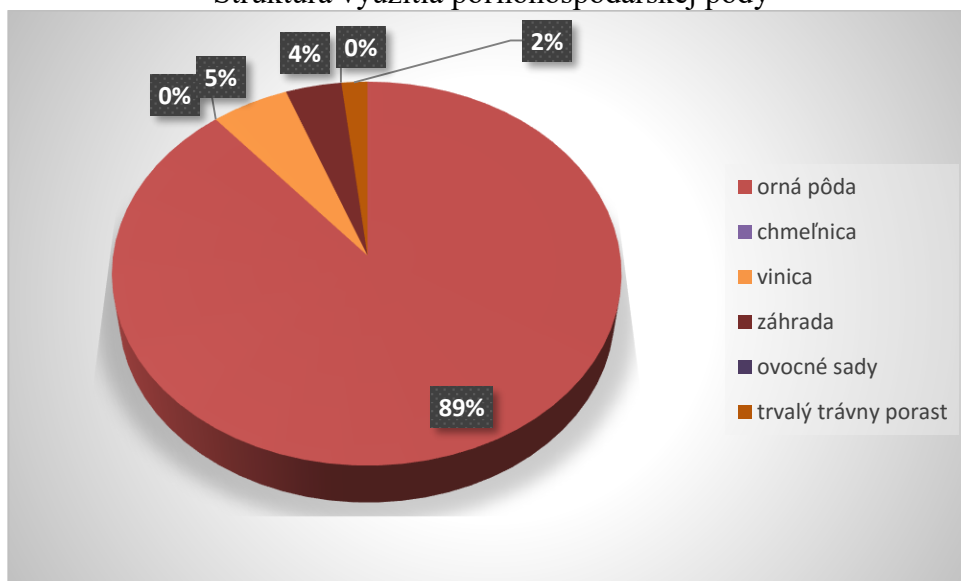
Tab. 32: Štruktúra poľnohospodárskeho pôdneho fondu v obci (v m<sup>2</sup>)

Obec	Celková výmera v m <sup>2</sup>	Orná pôda	Chmeľnice	Vinice	Záhrady	Ovocné sady	Trvalé trávne porasty	Výmera v m <sup>2</sup> pre poľnohospodársku pôdu
Chotín	20 424 094	14 445 718	0	876 347	630 347	0	292 002	16 244 073

Zdroj: ŠÚ SR, 2015

Poznámka: Údaje k 31.12.2014

Štruktúra využitia poľnohospodárskej pôdy



Zdroj: Vlastné spracovanie, Štatistický úrad SR, 2015

V transformačnom procese novozaložené subjekty uprednostnili v podmienkach vysokej rizikovosti poľnohospodárskej výroby najmä právne formy s nižšou mierou osobnej zodpovednosti za záväzky podniku, väčšina účastníkov poľnohospodárskej produkcie mikropriestoru obce je aktívna v právnej forme spol. s r.o..

Rastlinná produkcia je výrazne ovplyvňovaná produkčným potenciálom pôd. Záujmový región patrí do vysokoprodukčnej poľnohospodárskej oblasti Slovenska, dobré prírodné a klimatické podmienky územia vytvorili predpoklady pre pestovanie všetkých poľnohospodárskych plodín Slovenska.

Rastlinná výroba regiónu obce sa zameriava prevažne na výrobu obilnín (najviac sa pestujú pšenica ozimná a jarná, sladovnícky jačmeň, kukurica na siláž a krmivo), ktoré zaberajú plochu tradične viac ako 2/3 ornej pôdy. Ďalšími významnými komoditami sú olejniný (repka olejná, slnečnica), cukrová repa a ďateliny. K významným plodinám regiónu, pestovaným aj na ornej pôde aj v záhradách, patria zeleniny. Najviac sa pestujú uhorky, paprika, paradajky a kapusta. Pestovanie zelenín prebieha sčasti vo fóliovníkoch.

Pre obec Chotín je špecifické **pestovanie vínnej révy**. Výmera viníc predstavuje 4,4% rozlohy územia obce. Vo výrobe vína – a v predaji vo veľkom množstve – v obci najvýznamnejšiu podnikateľskú aktivitu vyvíja Benjamín Szuh – SZUHVIN, ktorý sa špecializuje popri výrobe vysokokvalitných akostných vín (najmä rizling vlašský, veltlín zelený, müller thurgau, svätovavrinecké, ale aj irsai oliver, frankovku – v pivnici skladuje vyše 30-tisíc litrov vína, z toho vyše 1 500 litrov archívneho) aj na vínnu agroturistiku (od r. 2007 bude ponúkať aj ubytovanie v súčasnosti budovanom penzióne).

## Podnikatelia vo výrobe vína v obci Chotín

Peter Boncsek	Chotín
Alexej Bertók	Chotín
Jokel	Chotín
Július Vörös	Chotín
Pivnica Szuhvin	Chotín
Szabolcs Hencz	Chotín
Šambaza-Bartal rodinné vinárstvo	Chotín

Zdroj: vlastné spracovanie

Mnohí občania obce vlastnia vinohrady s chalupou alebo pivnicou. Väčšina týchto občanov pestuje hrozno len pre vlastnú rodinu (pre vlastnú konzumáciu a výrobu vína pre seba), nie na predaj. Pri pestovaní viniča hroznorodého najväčšie zastúpenie majú odrody veltlín zelený, silvánske zelené, rizling rýnsky a vlašský, svätovavrinské a iné. Okrem týchto muštových odrôd sa pestujú i stolové (muškát ottonel, irsai oliver).

Živočišna výroba je druhou základnou časťou poľnohospodárskej výroby, ktorej prvoradou úlohou je produkcia živočišných výrobkov pre spotrebu obyvateľstva, ako aj poskytovanie ďalších surovín pre priemyselnú výrobu. Nosným programom živočišnej výroby záujmového územia bol v minulosti chov ošípaných, avšak v súčasnosti ich stav výrazne poklesol (prevažná väčšina stajní je prázdna), bývalé poľnohospodárske areály predstavujú veľký potenciál na rozvoj výrobnopodnikateľských aktivít, ktoré nie sú povolené v zastavanom území obce. V obci (ako i v jej mikropriestore) tradične veľký význam má chov ošípaných a hydiny v prídomových hospodárstvach. Chov hydiny v prídomových hospodárstvach je orientovaný hlavne na sliepky a na produkciu vajec.

Všetky opatrenia v rastlinnej a živočišnej výrobe sa musia smerovať k tomu, aby sa dosiahla primeraná rentabilita výroby, za dodržania pravidiel ochrany vôd, pôdy a ovzdušia. Z ekologického hľadiska je dôležité podstatné obmedzenie používania anorganických hnojív a chemických prípravkov na ochranu rastlín. V rastlinnej výrobe sa i do budúcnosti predpokladá zachovanie jej intenzity s podmienkou udržiavania ekologickej stability poľnohospodárskej krajiny.

Obec (ako aj jej mikropriestor) poskytuje výborné možnosti pre poľovníkov prakticky na celom svojom území, kde vďaka ochrane a cieľavedomej starostlivosti žije široká škála poľovnej zvere (srnec, zajac, bažant).

### **Priemysel**

Rozvoj priemyslu v mikropriestore obce (v okrese/obvode Komárno) je v podstate spojený s realizáciou programu industrializácie zo 60-tych rokov, ktorého cieľom bolo vybudovanie priemyselnej základne v dovtedy ekonomicky slabo rozvinutých a prevažne poľnohospodársky orientovaných oblastiach. Okrem spoločensko-politických faktorov sa v lokalizácii priemyslu v danom regióne uplatnili aj ďalšie faktory, a to hlavne dostatok pracovnej sily a čiastočne ekonomicko-geografická poloha.

Priemyselnú výrobu obce predstavujú podniky:

- Borealis L.A.T Slovakia s.r.o. - obchodovanie, manipulácia a skladovanie ochranných prostriedkov pre poľnohospodárstvo, vrátane umelých hnojív, technickej močoviny, melamínu, pesticídov, nevybušných chemikálií a krmivových zmesí s výnimkou žieravín, jedov a zvlášť nebezpečných jedov,
- CHEM - UNIO, spol. s r.o. - výroba a predaj chemických produktov-prísad do polymérov a plastov,
- Fatrans Slovakia, s.r.o. - výroba výrobkov z dreva, píliarska výroba, spracovanie a impregnácia dreva,
- Izonil Slovakia, spol. s r.o. - výroba stavebných prvkov z betónu a sádry.

Ostatné priemyselné odvetvia zastupujú predovšetkým samostatne zárobkovo činné osoby so svojimi domácimi aktivitami, ako stolárstvo, zámočníctvo, výroba drevených predmetov atď.

Obec vlastní cca. 60 hektárový areál pri železničnej trati – priemyselný park určený na priemyselné investície. Vytvorenie priemyselného parku na danom území je prioritou obecnej samosprávy v strednodobom horizonte.

Medzi základné ciele obce z hľadiska riešenia rozvoja priemyselnej výroby patrí vytvorenie podmienok pre rozvoj hospodárskych aktivít obce, pre tvorbu nových pracovných príležitostí a rozvoj zamestnanosti na území obce, predovšetkým pre miestne pracovné sily.

### **Trhové služby, maloobchod**

Škála poskytovaných trhových služieb v obci je veľmi úzka a aj tie sa vo väčšine prípadov rozvíjajú na základe živnostenských oprávnení a v prevažnej miere v priestoroch rodinných domov (prípadne vo vyčlenených priestoroch pre tento účel). V obci sa nachádzajú služby, ako: sprostredkovateľská činnosť v oblasti obchodu a služieb, pohostinské služby (bez ubytovacích zariadení), obchodná činnosť s ovocím, zeleninou a kvetmi, kaderníctvo, masérské služby, reklamná a propagačná činnosť, poskytovanie služieb pre poľnohospodársku rastlinnú výrobu atď..

Priemerný obrat maloobchodov na jedného obyvateľa je nižší než celoslovenský priemer, čo je dôvodom nízkych finančných príjmov tunajšieho obyvateľstva.

V riešenom území viacerí vinári sa zaoberajú aj predajom vína – najväčším predajcom vína je Benjamín Szuh – SZUHVIN.

Poštový úrad sa nachádza v obci. Zariadenia peňažných služieb v obci sa nenachádzajú (okrem Poštovej banky a.s. na miestnom poštovom úrade), najbližšie sú lokalizované v meste Komárno a v obci Marcelová.

### **Podnikateľská aktivita**

Tab. 33: Vývoj počtu fyzických osôb - podnikateľov v obci v období 2004-2014

2004	2005	2006	2007	2008	2009	2010	2011	2012	2013	2014
75	81	93	94	103	103	102	93	88	92	86

Zdroj: ŠÚ SR, 2015

Tab. 34: Vývoj počtu fyzických osôb - živnostníkov v obci v období 2004-2014

2004	2005	2006	2007	2008	2009	2010	2011	2012	2013	2014
67	74	85	88	98	98	96	87	81	84	78

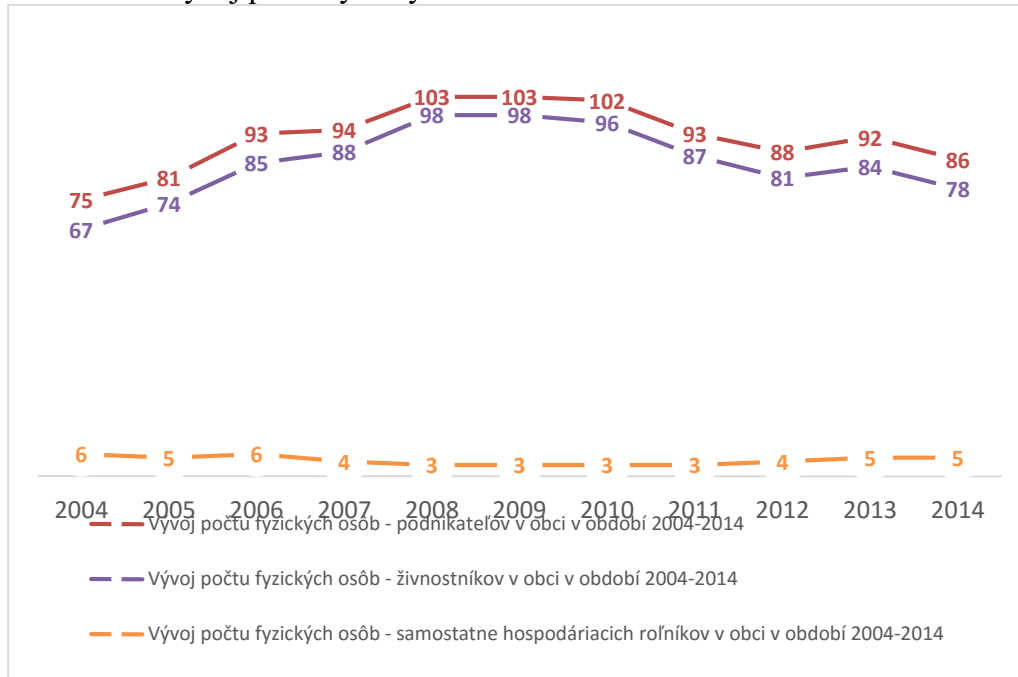
Zdroj: ŠÚ SR, 2015

Tab. 35: Vývoj počtu fyzických osôb - samostatne hospodáriacich roľníkov v obci v období 2004-2014

2004	2005	2006	2007	2008	2009	2010	2011	2012	2013	2014
6	5	6	4	3	3	3	3	4	5	5

Zdroj: ŠÚ SR, 2015

Vývoj počtu fyzických osôb v obci v období 2004-2014



Zdroj: ŠÚ SR, 2015, vlastné spracovanie

Tab. 36: Vývoj počtu právnických osôb ziskových v obci v období 2004-2014

2004	2005	2006	2007	2008	2009	2010	2011	2012	2013	2014
5	7	9	10	19	21	31	34	37	42	45

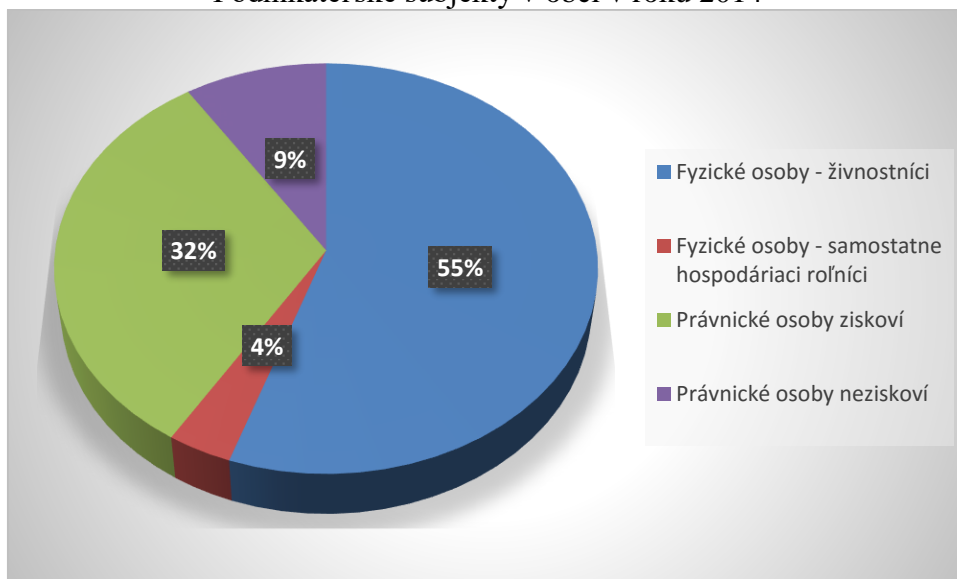
Zdroj: ŠÚ SR, 2015

Tab. 37: Vývoj počtu právnických osôb neziskových v obci v období 2004-2014

2004	2005	2006	2007	2008	2009	2010	2011	2012	2013	2014
7	8	8	9	9	10	10	11	13	13	13

Zdroj: ŠÚ SR, 2015

## Podnikateľské subjekty v obci v roku 2014



Zdroj: ŠÚ SR, 2015, vlastné spracovanie

### Formulár č. A 4 - Evidencia podnikateľských subjektov

Číslo	Názov PO/sídlo/Sk NACE:	Zmena pridanej hodnoty v % (rok)	Počet zamestnancov (rok)	Prírastok/úbyto k zamestnancov	Tržby (rok)	Zisk (rok)	Záznam z rokovania o Dohode o partnerstve dňa:	Poznámky	Kontakt
1	Ondrej Gábor SHR							Chotín 228	905385776
2	Benjamín Szuh- Szuhvin							Chotín 117	905306087
3	Elek Pákozdi FUTURA-trade							Chotín 506	908765928
4	MUDr. Juraj Konč- veterinárny lekár							Chotín 417	905582238
5	Vojtech Rosička							Chotín 339	905388819
6	ZŠ Lajosa Tarczyho s VJM							Chotín 332	908454733
7	PNET COMMUNICATION S s.r.o.							Chotín 121	903788081
8	Peter Zalaba-Bike &Garden							Chotín 278	905680607
9	STORK Slovakia, s.r.o.							Chotín 520	905609569
10	Hét Vezér reštaurant							Chotín	918632045
11	Galéria Presso							Chotín	905125633
12	Tünde Szabó							Chotín 169	907737812

## **Cestovný ruch**

Cestovný ruch je interdisciplinárne odvetvie hospodárstva, na jeho realizácii sa podieľa mnoho ďalších oblastí, ako sú poľnohospodárstvo, priemysel, stavebníctvo, služby a pod. Predstavuje komplex vzťahov a javov, ktoré výrazne prispievajú k tvorbe pracovných miest, navyše investičné náklady na pracovné miesta sú nižšie než v priemysle.

Podporu cestovného ruchu v Slovenskej republike, práva a povinnosti fyzických osôb a právnických osôb pôsobiacich v cestovnom ruchu, tvorbu koncepčných dokumentov a financovanie rozvoja cestovného ruchu upravuje zákon č. 91/2010 Z.z. o podpore cestovného ruchu. § 6 tohto zákona definuje pôsobnosť obcí nasledovne:

- obec v cestovnom ruchu

- a) môže iniciovať vznik oblastnej organizácie a podieľa sa na spolufinancovaní jej aktivít,
- b) spolupracuje s organizáciami cestovného ruchu pri tvorbe programov a plánov hospodárskeho, sociálneho a kultúrneho rozvoja na území obce vrátane koncepcie rozvoja cestovného ruchu na území obce, ročného plánu aktivít a monitorovacej správy o vývoji cestovného ruchu na území obce,
- c) tvorí programy, plány, stratégie a koncepcie rozvoja cestovného ruchu,
- d) vytvára vlastné finančné zdroje na realizáciu aktivít v cestovnom ruchu,
- e) buduje infraštruktúru podporujúcu aktivity v cestovnom ruchu, ktorá spadá do pôsobnosti obce,
- f) sústreďuje štatistické údaje o cestovnom ruchu v obci,
- g) spolupracuje s ústrednými orgánmi štátnej správy a s orgánmi vyššieho územného celku pri realizácii štátnej politiky cestovného ruchu v Slovenskej republike,
- h) spolupracuje s Radou vlády Slovenskej republiky pre jednotnú prezentáciu Slovenska v zahraničí a podieľa sa na uplatňovaní mechanizmu fungovania jednotnej prezentácie Slovenskej republiky v zahraničí.

Národný program rozvoja cestovného ruchu SR na základe zhodnotenia ponukovej stránky územia a jeho vybavenosti a posúdenia dlhodobých vývojových tendencií dopytu v cestovnom ruchu navrhuje rozvíjať nasledovné nosné formy cestovného ruchu: **a)** Letná rekreácia, pri vodných plochách založená na kúpaní a vodných športoch, hobby turizmus, cykloturizmus, rôzne alternatívne tzv. soft formy cestovného ruchu, poľovnícky cestovný ruch, rôzne športy. **b)** Mestský a kultúrny cestovný ruch. **c)** Zdravotný cestovný ruch v jeho klasickej liečebnej podobe, ktorý je potrebné zachovať a popritom rozvíjať zdravotný cestovný ruch (relax, fitnes, prevencia, skrášľovanie, kondícia), ktorý začína prudko rásť prakticky v celosvetovom rozsahu. **d)** Vidiecky cestovný ruch a agroturistika. **e)** Doplnkové formy cestovného ruchu.

Na základe hore uvedenej klasifikácie nosných foriem cestovného ruchu Slovenska obec Chotín má reálny potenciál predovšetkým pre rozvoj:

- **letnej rekreácie - hobby turizmus, cykloturizmus, rôzne alternatívne tzv. soft formy cestovného ruchu, poľovnícky cestovný ruch,**
- **vidieckej turistiky vrátane agroturistiky a vínnej turistiky.**

### ***Z miestnych lokalít turistický význam majú:***

- pivničný rad - s množstvom vínnych pivníc poskytujúcich jedinečnú atmosféru vinohradníckej oblasti,
- prírodná rezervácia Chotínske piesky,
- kostol reformovaný – barokovo-klasicistický z r. 1792,
- Galéria Lilla – výstavný priestor so stálymi expozíciami prvkov miestnej kultúry a pravidelne organizovanými výstavami.



V 1. pol. 20. stor. v obci sa vyšívava prelamovaná výšivka (toledo) na zárobok, pre obchody s jemnou bielizňou v Budapešti a Karlových Varoch. Oživenie tejto tradície by mohlo prispieť k rozvoju cestovného ruchu v obci.

V záujmovom regióne okrem vyššie uvedených foriem cestovného ruchu sú veľmi dobré predpoklady aj pre kulinársku turistiku - návštevníkov obce môže prilákať aj vychýrenou maďarskou a slovenskou kuchyňou. Kuchyňa obce (ako i jej mikropriestoru), ktorá je vzácnou zmesou tradícií a kultúr (ktoré sa na tomto území dlhodobo dotvárali), je oddávna založená na troch princípoch: vynikajúca kvalita surovín, generáciami k dokonalosti dopracované tradičné receptúry a dostatok času a poctivosti pri príprave jedál (varenie je doteraz v mnohých rodinách láskyplným obradom).

Z organizovaných spoločenských podujatí najviac turistov priťahuje gastronomický festival – festival nového vína a štrúdle, ktorý sa pravidelne uskutočňuje na jeseň. Počas festivalu chotínski vinári otvorili svoje vínne pivnice a ponúkajú ochutnávku vín, kým chotínske gazdinky vítajú hostí s chutnými štrúdlami.

### ***Cestovný ruch v mikropriestore obce***

Host' – dovolenkar' necestuje len do konkrétneho zariadenia alebo do konkrétneho mesta či obce, ale vníma príslušný región ako celok. Preto je potrebné, aby ponuky cestovného ruchu boli navzájom regionálne zosúladené, rozvíjané a uplatňované. Z týchto dôvodov sa nedá vnímať rozvoj cestovného ruchu v obci Chotín izolovane od rozvoja cestovného ruchu v regióne obce a preto i tento materiál posudzuje stav a navrhuje rozvoj cestovného ruchu v tomto kontexte.

Širší priestor obce Chotín sa vyznačuje diverzitou vidieckej krajiny, zachovalým jedinečným ľudovým umením, zvykmi a folklórom, čo vytvára priaznivé predpoklady pre rozvoj vidieckeho turizmu a agroturistiky.

V mikropriestore obce najvýznamnejšími turistickými cieľmi sú:

- mesto Komárno – nachádza sa približne 10 km od obce smerom na juh; mesto je významným kultúrnym centrom (je sídlom mnohých kult. inštitúcií: Jókaiho divadlo, Univerzita Jánoša Selyeho) a hraničným priechodom do Maďarska; najväčšou turistickou atrakciou je Mestská pamiatková zóna, Národná kultúrna pamiatka - pevnostný systém Komárna,
- mesto Hurbanovo – najväčšou turistickou atrakciou mesta je Slovenská ústredná hviezdáreň; hviezdáreň poskytuje programy pre verejnosť: projekciu videofilmov s astronomickou tematikou a v prípade priaznivého počasia verejné pozorovanie astronomických objektov,
- mesto Komárom – nachádza sa približne 14 km od obce smerom na juh; mesto je významným centrom kúpeľného cestovného ruchu,
- obec Patince – najvyhľadávanejšia kúpeľná obec na južnom Slovensku, od júna 2006 termálne kúpalisko bude mať celoročnú prevádzku,
- obec Iža – vyhľadávaná obec s významnou arch. lokalitou (otvorené sídlisko z doby rímskej – Kelemantia),
- ostatné lokality vínnej turistiky v blízkych obciach (Radvaň nad Dunajom, Moča, Marcelová atď.).

V obci sú veľmi dobré podmienky pre cykloturistiku vzhľadom na nížinný terén a pomerne menšiu dopravnú frekvenciu na miestnych cestách. **V blízkosti obce prechádza medzinárodná Dunajská cyklistická cesta.**

Súčasná úroveň návštevnosti obce je nízka, cestovný ruch však má potenciál pre rozvoj. V blízkej budúcnosti prvoradou úlohou pre rozvoj cestovného ruchu v obci bude:

- rozvíjať a skvalitniť služby cestovného ruchu,
- rozvíjať kvalitnú propagáciu a marketingové aktivity produktov a tak zabezpečovať efektívne využitie už existujúcich, ako aj plánovaných služieb cestovného ruchu.

V ďalšom rozvoji rekreačnej funkcie obce veľké rezervy predstavujú:

- v blízkosti vedúca Dunajská cyklistická cesta a na ne nadväzujúca odbočka prechádzajúca cez obec,
- lokálna vínná cesta ako súčasť Nitrianskej vínnej cesty.

V strednodobom horizonte je potrebné vytvorenie ubytovne pre vidiecky cestovný ruch, zriadenie agroturistického centra a centra pre vínnu turistiku, ako aj vybudovanie termálneho kúpaliska.

### **Občianska vybavenosť obce**

Sociálnu infraštruktúru a občiansku vybavenosť v obci charakterizujú zariadenia v oblasti administratívy, kultúry, športové a sociálne zariadenia. Vybavenosť obce službami je rozmanitá a ich účel závisí od ľudských zdrojov, tradícií, podmienok a špecifických daností okolitého mikropriestoru.

### **Administratíva**

V zmysle zákona o obecnom zriadení obec má dva orgány: obecné zastupiteľstvo a starosta obce. Každý z orgánov obce má svoje samostatné postavenie dané ústavou a zákonmi a nie sú vo vzťahu vzájomnej podriadenosti či nadriadenosti. Obyvatelia obce nepriamo, prostredníctvom týchto dvoch orgánov vykonávajú samosprávu obce. Ďalšie orgány, ako je napr. obecný úrad, komisie a pod. sú len odvodenými orgánmi obecného zastupiteľstva. Obecný úrad, ktorý je výkonným orgánom obecného zastupiteľstva a starostu, zabezpečuje organizačné a administratívne veci obecného zastupiteľstva a starostu, ako aj orgánov zriadených obecným zastupiteľstvom. Stavebné povolenia pre obec sa vydávajú na Spoločnom stavebnom úrade v meste Komárno.

### **Spádovosť obce Chotín**

Ukazovateľ	Lokalita
Sídlo matričného úradu	Chotín
Sídlo pracoviska daňového úradu	Hurbanovo
Sídlo pracoviska Obvodného oddelenia policajného zboru	Hurbanovo
Sídlo Okresného súdu	Komárno
Sídlo Okresného riaditeľstva Hasičského a záchranného zboru	Komárno
Sídlo pracoviska obvodného úradu	Komárno
Sídlo Územnej vojenskej správy	Nitra
Sídlo územného Úradu práce, sociálnych vecí a rodiny	Komárno
Sídlo Obvodného úradu životného prostredia	Komárno

Zdroj: Štatistický úrad SR

## Školstvo

V riešenom území sa nachádzajú 2 školské zariadenia: materská škola s vyuč. jaz. maďarským (ktorú v školskom roku 2014/2015 navštevovalo 34 detí) a základná škola s vyuč. jaz. maď. (ktorú v školskom roku 2014/2015 navštevovalo 97 detí).

Tab. 38: Vývoj počtu detí v MŠ v období 2000-2015

Školský rok	Počet detí
2000/2001	52
2001/2002	33
2002/2003	39
2003/2004	35
2004/2005	43
2005/2006	45
2006/2007	35
2007/2008	30
2008/2009	29
2009/2010	29
2010/2011	33
2011/2012	36
2012/2013	37
2013/2014	36
2014/2015	34

Zdroj: Obecný úrad

Identifikačné údaje ZŠ:

Základná škola Lajosa Tarczyho s vyučovacím jazykom maďarským Chotín, (Tarczy Lajos Magyar Nyelvű Alapiskola Hetény), 946 31 Chotín, Školská 332, IČO:37861140

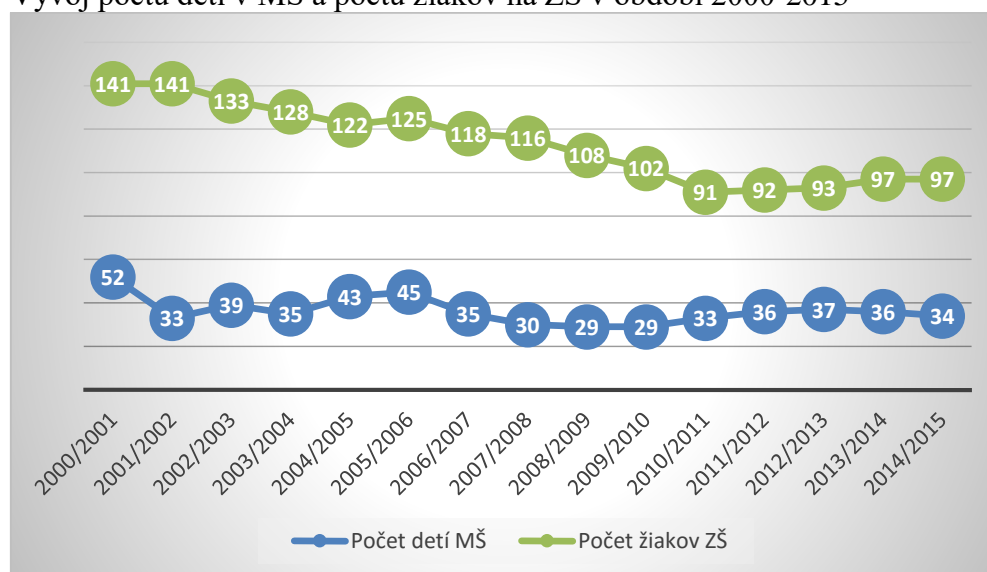


Tab. 39: Vývoj počtu žiakov v ZŠ v období 2000-2015

Školský rok	Počet detí
2000/2001	141
2001/2002	141
2002/2003	133
2003/2004	128
2004/2005	122
2005/2006	125
2006/2007	118
2007/2008	116
2008/2009	108
2009/2010	102
2010/2011	91
2011/2012	92
2012/2013	93
2013/2014	97
2014/2015	97

Zdroj: Obecný úrad

Vývoj počtu detí v MŠ a počtu žiakov na ZŠ v období 2000-2015



Zdroj: Obecný úrad, 2015, vlastné spracovanie

V strednodobom horizonte je potrebné zrekonštruovať budovy materskej školy a budovy základnej školy.

### Zdravotníctvo, sociálne služby

V obci je zabezpečená ordinácia všeobecného lekára pre dospelých a detského lekára. Komplexnejšie zdrav. služby sú zabezpečené v meste Komárno.

Sociálna služba je činnosť poskytovaná ľuďom v nepriaznivej sociálnej situácii, podpora pri sociálnom začleňovaní a ochrane pred sociálnym vylúčením s cieľom umožniť im zapojenie do bežného života v spoločnosti. Tieto služby a pomoc sú poskytované verejnou správou (štát,

samospráva) a súkromnými poskytovateľmi (občianske združenia, neziskové organizácie, cirkevné organizácie atď.).

Kompetencie obcí v sociálnej oblasti sú rozsiahle a dotýkajú sa všetkých oblastí sociálneho zabezpečenia. Obec má nezastupiteľné miesto pri zabezpečovaní úloh spojených s riešením hmotnej aj sociálnej núdze občanov, sociálnej pomoci, sociálnoprávnej ochrany a sociálnej kurately a najmä v oblasti sociálnych služieb. Zákon o sociálnych službách a o zmene a doplnení zákona č. 455/1991 Zb. o živnostenskom podnikaní (živnostenský zákon) v znení neskorších predpisov č. 448/2008 Z. z. definuje pôsobnosť obce nasledovne (v § 80): obec

- a) vypracúva, schvaľuje komunitný plán sociálnych služieb vo svojom územnom obvode,
- b) utvára podmienky na podporu komunitného rozvoja,
- c) je správnym orgánom v konaniach o

- 1. odkázanosti na sociálnu službu v zariadení pre seniorov, v zariadení opatrovateľskej služby, v dennom stacionári, o odkázanosti na opatrovateľskú službu a odkázanosti na prepravnú službu,

- 2. zániku odkázanosti na sociálnu službu uvedenú v prvom bode,

- 3. odkázanosti na sociálnu službu uvedenú v prvom bode po zmene stupňa odkázanosti,

- 4. povinnosti rodičov alebo detí platiť úhradu za sociálnu službu alebo jej časť podľa § 73 ods. 11 a 12,

- d) vyhotovuje posudok o odkázanosti na sociálnu službu podľa § 51,

- e) poskytuje alebo zabezpečuje poskytovanie

- 1. sociálnej služby na zabezpečenie nevyhnutných podmienok na uspokojovanie základných životných potrieb v nocľahárni, v nízkoprahovom dennom centre,

- 2. sociálnej služby v nízkoprahovom dennom centre pre deti a rodinu, v zariadení pre seniorov, v zariadení opatrovateľskej služby a v dennom stacionári,

- 3. opatrovateľskej služby,

- 4. prepravnej služby,

- 5. odľahčovacej služby,

- f) poskytuje základné sociálne poradenstvo,

- g) môže poskytovať alebo zabezpečovať poskytovanie aj iných druhov sociálnej služby podľa § 12,

- h) uzatvára zmluvu

- 1. o poskytovaní sociálnej služby,

- 2. o poskytovaní finančného príspevku pri odkázanosti fyzickej osoby na pomoc inej fyzickej osoby pri úkonoch sebaobsluhy a finančného príspevku na prevádzku poskytovanej sociálnej služby neverejnému poskytovateľovi sociálnej služby,

- 3. o uhradení ekonomicky oprávnených nákladov podľa § 71 ods. 6 s inou obcou, alebo s iným poskytovateľom sociálnej služby, ktorého zriadila alebo založila iná obec alebo iný vyšší územný celok,

- 4. o zabezpečení poskytovania sociálnej služby s budúcim poskytovateľom sociálnej služby podľa § 8 ods. 8,

- i) zriaďuje, zakladá a kontroluje nocľaháreň, nízkoprahové denné centrum, nízkoprahové denné centrum pre deti a rodinu, zariadenie pre seniorov, zariadenie opatrovateľskej služby a denný stacionár,

- j) môže zriaďovať, zakladat' a kontrolovať aj iné zariadenia podľa tohto zákona,

- k) hradí inej obci alebo inému vyššiemu územnému celku ekonomicky oprávnené náklady podľa § 71 ods. 6,

- l) poskytuje podľa § 75 ods. 1 a 2 finančný príspevok pri odkázanosti fyzickej osoby na pomoc inej fyzickej osoby pri úkonoch sebaobsluhy a finančný príspevok na prevádzku

- poskytovanej sociálnej služby neverejnému poskytovateľovi sociálnej služby,
- m) môže poskytovať podľa § 75 ods. 7 finančný príspevok na prevádzku poskytovanej sociálnej služby neverejnému poskytovateľovi sociálnej služby,
- n) môže poskytovať podľa § 75 ods. 8 finančný príspevok pri odkázanosti fyzickej osoby na pomoc inej fyzickej osoby pri úkonoch sebaobsluhy a finančný príspevok na prevádzku poskytovanej sociálnej služby neverejnému poskytovateľovi sociálnej služby,
- o) kontroluje hospodárenie s finančným príspevkom pri odkázanosti fyzickej osoby na pomoc inej fyzickej osoby pri úkonoch sebaobsluhy a s finančným príspevkom na prevádzku poskytovanej sociálnej služby,
- p) ukladá opatrenia na odstránenie zistených nedostatkov pri výkone pôsobnosti ustanovenej v písmene
- o) a kontroluje ich plnenie,
- q) kontroluje účelnosť využitia finančných prostriedkov poskytnutých podľa § 71 ods. 6,
- r) vedie evidenciu
1. posudkov o odkázanosti na sociálnu službu podľa stupňa odkázanosti fyzickej osoby na pomoc inej fyzickej osoby,
  2. rozhodnutí podľa písmena c),
  3. prijímateľov sociálnych služieb vo svojom územnom obvode,
- s) vyhľadáva fyzické osoby, ktorým treba poskytnúť sociálnu službu,
- t) poskytuje štatistické údaje z oblasti poskytovania sociálnych služieb štátnym orgánom sociálnych služieb na účely spracovania štatistických zisťovaní a administratívnych zdrojov,
- u) uhrádza poskytovateľovi zdravotnej starostlivosti zdravotné výkony na účely posúdenia odkázanosti na sociálnu službu.

Občania nad 60 rokov tvoria najväčšiu skupinu odkázanú alebo perspektívne odkázanú na sociálne služby.

Ďalšie sociálne znevýhodnené skupiny v obci sú nezamestnaní, deti a mládež.

Kompetencie obce vyplývajúce zo zákona o pomoci v hmotnej núdzi č.599/2003 Z.z. v aktuálnom znení a zo zákonov o štátnych sociálnych dávkach:

- obec v rámci svojej samosprávnej pôsobnosti
  - rozhoduje o jednorazovej dávke v hmotnej núdzi,
  - vykonáva poradenstvo pri zabezpečení základných životných podmienok a pri pomoci v hmotnej núdzi,
  - zabezpečuje výkon osobitného príjemcu dávky v hmotnej núdzi.

V obci nie je vybudované samostatné sociálne zariadenie.

V strednodobom horizonte obec plánuje zriadenie detského domova v obci.

V obci je zabezpečená aj opatrovateľská služba.

### ***Kultúra, šport a ostatné služby***

Kultúra je nielen ozdobou našej spoločnosti, ale je nezastupiteľnou sférou spoločenského života v dnešnej dobe. Pôsobí na myslenie a duchovne obohacuje celkový život človeka.

Rozvoj miestnej kultúrnej činnosti, organizovanie umeleckej činnosti, kultúrnych podujatí, záujmových činností a súťaží a výstav, zabezpečujú predovšetkým priestory **Múzejného**

**zariadenia Galérie Lilla.** Obec má aj obecnú knižnicu, nachádza sa v nej cca. 5000 kníh. V obci sa nenachádza kultúrny dom.

V strednodobom horizonte je plánované zriadenie vlastivedného domu v obci, rovnako ako aj zriadenie komunitného centra.

V strednodobom horizonte je potrebné vytvoriť vhodné priestorové podmienky na usporiadanie kultúrnych aktivít v obci rekonštrukciou a modernizáciou jednej budovy obce, ako aj výstavbou amfiteátra.

Spoločensky najaktívnejšími organizáciami a združeniami obce sú: základná organizácia CSEMADOK-u, klub dôchodcov (má cca 90 členov), kultúrny spolok pri reformovanej cirkvi, poľovnícky spolok.

**Tradičnými kultúrnymi akciami obce sú:**

- veľkonočné slávnosti,
- oslavy 15. marca,
- deň obce (organizovaný tradične v prvú sobotu v auguste),
- sviatok nového vína (organizovaný v septembri-novembri),
- vianočné slávnosti.

Šport má pre rozvoj spoločnosti kľúčový význam, športovanie prispieva k rozvoju osobnosti, rozvíja fyzické a duševné zdravie, vôľové vlastnosti a charakter človeka. V zmysle zákona č. 369/1990 Zb. o obecnom zriadení, v znení neskorších zmien a doplnkov obec vykonáva okrem iného výstavbu, údržbu a správu športových zariadení, utvára podmienky pre telesnú kultúru a šport. V zmysle zákona č. 288/1997 Z.z. o telesnej kultúre obec utvára podmienky pre rozvoj telesnej kultúry, najmä na rozvoj športu pre všetkých a podporuje organizovanie telovýchovných, turistických a športových podujatí.

Zariadenia pre športovú činnosť predstavujú nasledovné športové priestory:

- futbalový štadión,
- telocvičňa pri ZŠ.

V riešenom území registrovaným športovým klubom je Futbalový klub Chotín.

**Mimovládne organizácie,** občianske združenia a ďalšie formy neziskových združení sú dôležitou súčasťou občianskej spoločnosti, so svojimi činnosťami prispievajú k výraznému zlepšeniu kvality života. V riešenom území sa nachádza viac občianskych združení, podmienky ich vzniku a ich právne postavenie upravuje zákon č. 83/1990 Zb. o združovaní občanov, v znení neskorších predpisov.

Tab. 40: Zoznam občianskych združení so sídlom v obci Chotín

Názov združenia
<b>Futbalový klub</b>
<b>Poľovnícke združenie</b>
<b>Slov. zväz telesne postihnutých</b>
<b>Pinpong Klub Chotín</b>

Zdroj: Obecný úrad, 2015

<b>Číslo:</b>	<b>Názov subjektu:</b>	<b>Právna forma:</b>	<b>IČO:</b>
1	Futbalový klub	klub	37864998
<b>Sídlo:</b>		<b>Prevádzkareň/Prevádzkarne:</b>	
946 31 Chotín 385		Chotín 385	
<b>Predmet činnosti:</b>	<b>Cieľová skupina predmetu činnosti:</b>	<b>Počet členov:</b>	
futbal	(mládež, seniori, ....)		
<b>Štátny zástupca:</b>		<b>Kontaktná osoba/y:</b>	
Marek Szabó		Marek Szabó	
<b>Kontakty</b>			
<b>adresa:</b>	<b>telefón:</b>	<b>e-mail:</b>	<b>webová stránka:</b>
Chotín 491			
<b>Poznámky (spolupráca s obcou, obcami)</b>			

<b>Číslo:</b>	<b>Názov subjektu:</b>	<b>Právna forma:</b>	<b>IČO:</b>
2	Poľovnícke združenie	združenie	35594802
<b>Sídlo:</b>		<b>Prevádzkareň/Prevádzkarne:</b>	
94631 Chotín		Chotín	
<b>Predmet činnosti:</b>	<b>Cieľová skupina predmetu činnosti:</b>	<b>Počet členov:</b>	
Zveľaďovanie poľovníckeho revíru	(mládež, seniori, ....)	30	
<b>Štátny zástupca:</b>		<b>Kontaktná osoba/y:</b>	
Csaba Csintalan		Csaba Csintalan	
<b>Kontakty</b>			
<b>adresa:</b>	<b>telefón:</b>	<b>e-mail:</b>	<b>webová stránka:</b>
Chotín 56	905922646		
<b>Poznámky (spolupráca s obcou, obcami)</b>			



Číslo:	Názov subjektu:	Právna forma:	IČO:
3	Slov. zväz telesne postihnutých	zväz	12664979/005
Sídlo:		Prevádzkareň/Prevádzkarne:	
Chotín		Chotín	
Predmet činnosti:		Cieľová skupina predmetu činnosti:	Počet členov:
pomoc telesne postihnutých		(mládež, seniori, ....)	
Štátárny zástupca:		Kontaktná osoba/y:	
Helena Tóthová		Helena Tóthová	
<b>Kontakty</b>			
adresa:	telefón:	e-mail:	webová stránka:
Chotín 488	908494944		
<b>Poznámky (spolupráca s obcou, obcami)</b>			

Číslo:	Názov subjektu:	Právna forma:	IČO:
4	Pinpong Klub Chotín	združenie	50030086
Sídlo:		Prevádzkareň/Prevádzkarne:	
Chotín		Chotín	
Predmet činnosti:		Cieľová skupina predmetu činnosti:	Počet členov:
stolný tenis		(mládež, seniori, ....)	9
Štátárny zástupca:		Kontaktná osoba/y:	
František Fónad, Ing.		František Fónad, Ing.	
<b>Kontakty</b>			
adresa:	telefón:	e-mail:	webová stránka:
<b>Poznámky (spolupráca s obcou, obcami)</b>			

### *Ostatné služby*

Okrem vyššie uvedených zariadení občianskej vybavenosti v obci sa nachádza aj 1 kostol, 1 cintorín a 1 dom smútku.

## *Životné prostredie a odpadové hospodárstvo*

Súčasný stav kvality životného prostredia záujmového regiónu je výsledkom vzájomného priestorového a časového pôsobenia stresových faktorov rôznej intenzity.

### *Voda*

Právna starostlivosť o vodu je vymedzená v zákone č. 184/2002 Z.z. o vodách a o zmene a doplnení niektorých zákonov (vodný zákon). Tento zákon vytvára podmienky na všestrannú ochranu povrchových vôd a podzemných vôd vrátane vodných ekosystémov a od vôd priamo závislých krajinných ekosystémov, na zlepšenie stavu povrchových vôd a na ich účelné a hospodárne využívanie.

Kvalita podzemných vôd v tejto oblasti sa pozoruje v kvartérnych sedimentoch rieky Dunaj. Zmeny režimu kolísania hladín v závislosti od hladiny v povrchovom toku patria k hlavným faktorom vplyvu zmien kvality podzemných vôd. V dôsledku vysokej priepustnosti zvodneného prostredia sa stáva problémom sekundárne znečistenie podzemných vôd poľnohospodárskou a priemyselnou výrobou, ale aj skládkovanie komunálnych odpadov a znečistenie komunálnych odpadových vôd.

Podzemné vody tejto oblasti sú vysoko mineralizované (od 680 mg/l do 1700 mg/l). Na vysokej mineralizácii sa výrazne podieľajú sírany - 650 mg/l, chloridy - 130 mg/l, taktiež obsah dusičnanov je zvýšený až na 65 mg/l. Príčinou tohto javu je vysoké zasolenie pôd vplyvom antropogénnej činnosti. K ďalším nevyhovujúcim ukazovateľom kvality podzemnej vody patrí nízke nasýtenie kyslíkom, železo je zvýšené do 2,6 mg/l. Z organických látok boli zistené ropné látky a prítomnosť benzopyrénu. Z pesticídnych látok bol identifikovaný lidan pod medznou hodnotou, avšak jeho prítomnosť potvrdzuje intenzívne poľnohospodárske znečistenie.

### *Ovzdušie*

Zákon č. 478/2002 Zb. o ochrane ovzdušia, ktorým sa dopĺňa zákon č. 401/1998 Z.z. o poplatkoch za znečisťovanie ovzdušia, v znení neskorších predpisov (zákon o ovzduší) upravuje práva a povinnosti právnických a fyzických osôb pri ochrane ovzdušia pred vnášaním znečisťujúcich látok ľudskou činnosťou a spôsobom obmedzenia následkov znečisťovania.

Z hľadiska kvality ovzdušia záujmové územie nepatrí medzi zaťažené oblasti, ako aj širšie územie, obvod Komárno patrí v rámci SR z hľadiska znečistenia ovzdušia k menej zaťaženým územiám (čo je dôsledok spolupôsobenia viacerých faktorov: nížinný reliéf, absencia priemyselných závodov znečisťujúcich ovzdušie). Na znečisťovaní ovzdušia sa v regióne v podstatnej miere podieľajú existujúce stacionárne zdroje znečisťovania ovzdušia a automobilová doprava, ktoré zaťažujú ovzdušie hlavne tuhými znečisťujúcimi látkami, SO<sub>x</sub>, NO<sub>x</sub> a CO.

Rozhodujúce je znečistenie ovzdušia malými zdrojmi (lokálne kúreniská). Nemalý podiel na vysokej prašnosti má veterná erózia a poľnohospodárstvo. Závažné lokálne ohrozenia v znečistení ovzdušia spôsobujú v zberovej sezóne sušičky poľnohospodárskych podnikov, ako i aplikácia umelých pesticídov.

V obci Chotín sa nenachádzajú výraznejšie (stredné) zdroje znečistenia ovzdušia.

### *Pôda*

Z hľadiska kvality pôdneho fondu prevažná časť riešeného územia disponuje kvalitným pôdnym fondom. Pôdne pomery obce sú priaznivé pre rozvoj poľnohospodárstva, avšak s intenzívnym poľnohospodárstvom dochádza k zvyšovaniu veternej erózie. Kontaminované pôdy sa nenachádzajú v k.ú. obce. Všetky druhy pôd v rámci PPF v posledných desaťročiach dlhodobým pôsobením intenzifikačných činiteľov (nedoriešené koncovky v chovoch

hospodárskych zvierat, veľkoblokový systém hospodárenia na ornej pôde, zjednodušené oševné procesy, chemizácia a mnohé ďalšie aktivity) a všeobecným zhoršovaním kvality životného prostredia utrpeli na kvalite, čiže sa znížila ich prirodzená úrodnosť.

### *Lesy*

Základným právnym predpisom upravujúcim starostlivosť o lesy je zákon č. 61/1977 Zb. o lesoch, v znení neskorších predpisov. Podľa tohto zákona sú lesy jedným z najväčších bohatstiev Slovenska, sú jednou zo základných zložiek životného prostredia a poskytujú trvalý zdroj dreva pre priemyselné odvetvia. Lesy ovplyvňujú a zlepšujú podnebie, vodné a pôdne pomery, vytvárajú prirodzené prostredie pre mnohé druhy rastlín a živočíchov, aj ich spoločenstiev, uchovávajú prírodné krásy a sú aj zdrojom zdravia a osvieženia obyvateľstva.

V záujmovom území lesy majú malú rozlohu – lesné pozemky predstavujú plochu len 6,8% rozlohy obce.

### *Hluk a vibrácie*

K negatívnym faktorom, ktoré nepriaznivo pôsobia a zhoršujú kvalitu životného prostredia, patria hluk a vibrácie. Ochrana obyvateľstva pred nadmerným hlukom a vibráciami je ošetrená zákonom č. 272/1994 Z.z. o ochrane zdravia ľudí. Prípustná hodnota hluku od roku 1997 je 60 dB pre dennú dobu a 50 dB pre nočnú dobu.

V záujmovom území najväčším zdrojom hluku je intenzívna doprava prechádzajúca obytnou zónou.

### *Odpadové hospodárstvo*

Uznesením vlády Slovenskej republiky z 22.2.2012 bol schválený Program odpadového hospodárstva Slovenskej republiky ako základný koncepčný materiál na postupné plnenie účelu odpadového hospodárstva podľa nových právnych predpisov.

Hlavným cieľom odpadového hospodárstva SR je najmä odklonenie odpadov od skládkovania, resp. znižovanie množstva odpadov ukladaných na skládky odpadov. K tomu je potrebné zaviesť opatrenia na predchádzanie vzniku odpadov, znižovanie nebezpečných vlastností odpadov a podpora opätovného použitia výrobkov (plány prevencie) a tiež zvýšenie miery zhodnocovania odpadov vrátane energetického zhodnocovania odpadov. POH SR zavádza do praxe hierarchiu odpadového hospodárstva popísanú európskou smernicou o odpadoch. Tá na prvé miesto kladie predchádzanie vzniku odpadov, nasleduje príprava na opätovné použitie, recyklácia, iné zhodnocovanie odpadov a až poslednom mieste je ich zneškodňovanie skládkovaním. Aby bolo možné naplniť ciele Programu odpadového hospodárstva SR, je potrebné efektívne preniesť stanovené opatrenia aj na orgány samosprávy, teda do Programov odpadového hospodárstva krajov resp. Programov odpadového hospodárstva miest a obcí.

Program odpadového hospodárstva obce Chotín je vypracovaný podľa § 6 zákona č. 223/2001 Z. z. o odpadoch a o zmene a doplnení niektorých zákonov a tiež v zmysle vyhlášky Ministerstva životného prostredia SR č. 310/2013 Z. z. o vykonaní niektorých ustanovení zákona o odpadoch.

Infraštruktúru odpadového hospodárstva predstavujú zariadenia a objekty na nakladanie s odpadmi. Riešenie problematiky komunálneho odpadu a nový prístup k odpadom má vplyv na zlepšenie stavu životného prostredia a rast životnej úrovne obyvateľstva. Základným spôsobom zneškodňovania komunálneho odpadu je skládkovanie.

V obci Chotín sú zabezpečené komplexné profesionálne služby v odpadovom hospodárstve:

- komunálny odpad sa zbiera v dvojtýždňovom intervale (ukladá sa na riadenú skládku v obci Iža),
- v obci je zavedený komplexný separovaný zber odpadu (vrátane PET fliaš, skla, papiera, nebezpečného odpadu (napr. akumulátory), bielej techniky atď.), zberné miesto sa nachádza vo dvore starého obecného úradu.

Vzhľadom na prevažne poľnohospodársky ráz územia významný podiel na celkovej skladbe odpadu má odpad organického pôvodu popri samotným komunálnym odpadom. V budúcnosti by bolo vhodné zaviesť intenzívnejší separovaný zber biologicky rozložiteľných odpadov v obci.

V nasledujúcich rokoch bude potrebné zvýšiť informovanosť občanov o separovanom zbere komunálnych odpadov.

V strednodobom horizonte je potrebné realizovať rekultivácia starú skládku tuhého komunálneho odpadu (TKO), ako aj vybudovať zberný dvor zabezpečenie kvalitného separovaného zberu odpadu.

### ***Kvalita životného prostredia***

Na základe komplexného zhodnotenia stavu ovzdušia, podzemnej a povrchovej vody, pôdy, horninového prostredia, bioty a ďalších faktorov sa vymedzilo 5 stupňov kvality životného prostredia (ohrozené územia z hľadiska životného prostredia podľa environmentálnej regionalizácie sú tie, ktoré sú zaradené do 4. a 5. stupňa kvality životného prostredia).

Na základe vyššie uvedenej metodiky v celkovom hodnotení úroveň životného prostredia v riešenom území je 3. stupňa, čo znamená, že je to prostredie mierne narušené. Možno avšak konštatovať, že riešené územie patrí medzi najmenej znečistené územia v okrese Komárno. Hlavne je to spôsobené tým, že sa tu nenachádza žiadna priemyselná výroba a aj poľnohospodárstvo je v súčasnosti v útlme a nevyužíva umelé hnojivá (tak ako v minulosti).

V strednodobom horizonte je potrebné realizovať rekonštrukcia odvodňovacích kanálov v obci, zabezpečiť odtok vody z jazera a podzemnej vody v obci.

Rast kvality životného prostredia obec plánuje podporiť aj prípravou dokumentu starostlivosti drevín.

### ***Financovanie obce, majetková a rozpočtová situácia obce***

Podľa zákona č. 369/1990 Z.z. o obecnom zriadení, v znení neskorších predpisov, obec financuje svoje potreby predovšetkým z vlastných príjmov, dotácií zo štátneho rozpočtu a z ďalších zdrojov. Vlastné príjmy v rozsahu podľa osobitných predpisov sú a) príjmy z majetku obce a z majetku prenechaného obci do užívania (nájom), b) výnosy z miestnych daní a z miestnych poplatkov, c) podiely na daniach v správe štátu, d) výnosy z pokút uložených za priestupky, e) iné príjmy.

Obec môže na plnenie svojich úloh použiť návratné zdroje financovania a prostriedky mimorozpočtových peňažných fondov. Na plnenie rozvojového programu obce alebo na

plnenie inej úlohy, na ktorej má štát záujem, možno obci poskytnúť štátnu dotáciu. Použitie štátnej dotácie je preskúmateľné štátnym orgánom podľa osobitných predpisov.

Obci, ktorej vlastné príjmy nepostačujú na plnenie úloh samosprávy, možno poskytnúť štátnu dotáciu podľa normatívu určeného vládou. Obec môže svoje úlohy financovať aj z prostriedkov združených s inými obcami, so samosprávnymi krajinami a s inými právnickými osobami alebo fyzickými osobami.

Obec si môže na plnenie svojich úloh zriadiť mimorozpočtové peňažné fondy. Na plnenie úloh spoločných pre viac obcí alebo z iného dôvodu môžu obce zriadiť spoločný fond; správu fondu vykonáva rada fondu ustanovená obcami, ktoré fond zriadili, a to podľa dohodnutých pravidiel.

### *Majetok obce*

Majetkom obce sú veci vo vlastníctve obce a majetkové práva obce. Majetok obce slúži na plnenie úloh obce. Majetok obce sa má zveľaďovať a zhodnocovať a vo svojej celkovej hodnote zásadne nezmenšený zachovať. Darovanie nehnuteľného majetku obce je nepripustné, ak osobitný predpis neustanovuje inak. Majetok obce možno použiť najmä na verejné účely, na podnikateľskú činnosť a na výkon samosprávy obce. Majetok obce, ktorý slúži na verejné účely (najmä pre miestne komunikácie a iné verejné priestranstvá), je verejne prístupný a možno ho obvyklým spôsobom používať, ak jeho používanie obec neobmedzila. Majetok obce a nakladanie s ním upravuje zákon č. 138/1991 Zb. o majetku obcí, v znení neskorších predpisov.

### *Rozpočet obce*

Rozpočet obce, upravený zákonom č. 583/2004 o rozpočtových pravidlách územnej samosprávy a o zmene a doplnení niektorých zákonov, je základným nástrojom finančného hospodárenia v príslušnom rozpočtovom roku, ktorým sa riadi financovanie úloh a funkcií obce v príslušnom rozpočtovom roku. Rozpočet obce je súčasťou rozpočtu sektora verejnej správy. Rozpočtový rok je zhodný s kalendárnym rokom.

Rozpočet obce vyjadruje samostatnosť hospodárenia obce. Obsahuje príjmy a výdavky, v ktorých sú vyjadrené finančné vzťahy k právnickým osobám a fyzickým osobám – podnikateľom pôsobiacim na území obce, ako aj k obyvateľom žijúcim na tomto území vyplývajúce pre ne zo zákonov a z iných všeobecne záväzných právnych predpisov, zo všeobecne záväzných nariadení obce, ako aj zo zmlúv. Rozpočet obce zahŕňa aj finančné vzťahy štátu k rozpočtom obcí [a) podiely na daniach v správe štátu, b) dotácie na úhradu nákladov preneseného výkonu štátnej správy, c) ďalšie dotácie v súlade so zákonom o štátnom rozpočte na príslušný rozpočtový rok]. Rozpočet obce obsahuje príjmy a výdavky spojené s činnosťou samosprávy, finančné vzťahy k štátnemu rozpočtu, k rozpočtu samosprávneho kraja a finančné vzťahy k právnickým osobám a fyzickým osobám.

### *Príjmy rozpočtu obce*

Príjmy rozpočtu obce sú:

- a) výnosy miestnych daní a poplatkov podľa osobitného predpisu (zákon č. 582/2004 Z.z. o miestnych daniach a miestnom poplatku za komunálne odpady a drobné stavebné odpady),
- b) nedaňové príjmy z vlastníctva a z prevodu vlastníctva majetku obce a z činnosti obce a jej rozpočtových organizácií podľa tohto alebo osobitného zákona,
- c) výnosy z finančných prostriedkov obce,
- d) sankcie za porušenie finančnej disciplíny uložené obcou,
- e) dary a výnosy dobrovoľných zbierok v prospech obce,

- f) podiely na daniach v správe štátu podľa osobitného predpisu (zákon č. 564/2004 Z.z. o rozpočtovom určení výnosu dane z príjmov územnej samosprávy a o zmene a doplnení niektorých zákonov),
- g) dotácie zo štátneho rozpočtu na úhradu nákladov preneseného výkonu štátnej správy v súlade so zákonom o štátnom rozpočte na príslušný rozpočtový rok a dotácie zo štátnych fondov,
- h) ďalšie dotácie zo štátneho rozpočtu v súlade so zákonom o štátnom rozpočte na príslušný rozpočtový rok,
- i) účelové dotácie z rozpočtu vyššieho územného celku alebo z rozpočtu inej obce na realizáciu zmlúv podľa osobitných predpisov (napríklad zákon č. 369/1990 Zb., v znení neskorších predpisov),
- j) prostriedky z Európskej únie a iné prostriedky zo zahraničia poskytnuté na konkrétny účel,
- k) iné príjmy ustanovené osobitnými predpismi.

Obec môže na plnenie svojich úloh použiť aj

- a) prostriedky mimorozpočtových peňažných fondov,
- b) zisk z podnikateľskej činnosti,
- c) návratné zdroje financovania,
- d) združené prostriedky.

#### *Výdavky rozpočtu obce*

Z rozpočtu obce sa uhrádzajú:

- a) záväzky obce vyplývajúce z plnenia povinností ustanovených osobitnými predpismi,
- b) výdavky na výkon samosprávnych pôsobností obce podľa osobitných predpisov a na činnosť rozpočtových organizácií a príspevkových organizácií zriadených obcou,
- c) výdavky na úhradu nákladov preneseného výkonu štátnej správy podľa osobitných predpisov,
- d) výdavky spojené so správou, údržbou a zhodnocovaním majetku obce a majetku iných osôb, ktorý obec užíva na plnenie úloh podľa osobitných predpisov,
- e) záväzky vzniknuté zo spolupráce s inou obcou alebo s vyšším územným celkom, prípadne s ďalšími osobami na zabezpečenie úloh vyplývajúcich z pôsobnosti obce vrátane záväzkov vzniknutých zo spoločnej činnosti,
- f) výdavky vyplývajúce z medzinárodnej spolupráce obce,
- g) úroky z prijatých úverov, pôžičiek a návratných finančných výpomocí,
- h) výdavky súvisiace s emisiou cenných papierov vydaných obcou a na výdavky na úhradu výnosov z nich,
- i) iné výdavky ustanovené osobitnými predpismi.

Viacročný rozpočet je strednodobý ekonomický nástroj finančnej politiky obce, v ktorom sú v rámci ich pôsobnosti vyjadrené zámery rozvoja územia a potrieb obyvateľov najmenej na tri rozpočtové roky.

Zostavovanie rozpočtu obce vychádza predovšetkým z viacročného rozpočtu, z určeného podielu na výnosoch daní v správe štátu ustanovených osobitným predpisom a zo schválených finančných vzťahov štátneho rozpočtu k rozpočtom územných samospráv. Obec je pri zostavovaní rozpočtu povinná prednostne zabezpečiť krytie všetkých záväzkov, ktoré pre ne vyplývajú z plnenia povinností ustanovených osobitnými predpismi. Po skončení rozpočtového roka obec údaje o rozpočtovom hospodárení súhrnne spracujú do záverečného účtu obce.

Obec vedie účtovníctvo podľa zákona č. 431/2002 Z.z. o účtovníctve, v znení neskorších predpisov. Ročnú účtovnú závierku obce overuje audítor, ako aj overuje ďalšie skutočnosti ustanovené osobitným zákonom. Postavenie rozpočtu obce, jeho tvorbu a obsah, pravidiel rozpočtového hospodárenia, tvorbu a použitie mimorozpočtových zdrojov, spôsob finančného vyrovnávania medzi obcami, vzťahy k štátnemu rozpočtu a k rozpočtu samosprávneho kraja ustanovujú osobitné zákony (zákon č. 523/2004 Z.z. o rozpočtových pravidlách verejnej správy a o zmene a doplnení niektorých zákonov, zákon č. 583/2004 o rozpočtových pravidlách územnej samosprávy a o zmene a doplnení niektorých zákonov).

**Zhodnotenie obdobia 2005-2014**

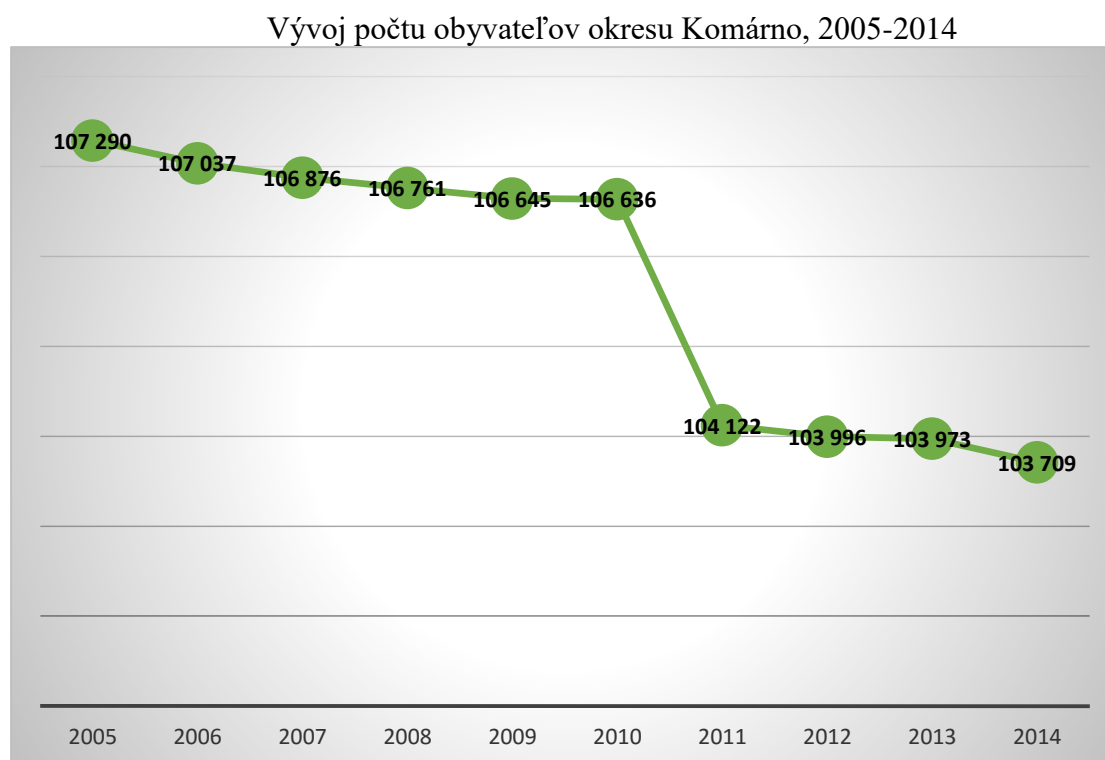
v tis. EUR																			
č.	Názov investície - projektu (obec, okres)	Číslo a názov aktivity	Klasifikácia investície (stavby) - triedy	Rok začatia	Ukazovateľ	Cena podľa vykonávacieho projektu		Objem finančných prostriedkov v príslušnom roku spolu			Finančné prostriedky podľa zdrojov								
				Rok dokončenia		Merná jednotka	Celkom	Z toho stavobná časť	Rok	Objem fin. prostriedkov	Z toho verejné investície	Štátny rozpočet	Rozpočet samosprávneho kraja	Rozpočet obce	Štátne účelové fondy	Úvery so zárukou štátu	Rozpočet EÚ	Kód OP	Súkr. zdroje
0	1	2	3	4	5	6	7	8	9	10	11	12	13	14	15	16	17	18	19
1	Výstavba nájomného domu BLOK A	8/1 8.1.2.1	nájomné byty	2007		287 059, 38		2007			57 392		31,5 6		229 635, 53				
				2008															
2	Výstavba nájomného domu BLOK B		nájomné byty	2007		286 650, 05		2007			57 325, 90		20,5 6		229 303, 59				
				2008															
3				2008															



	Výstavba nájomných o domu BLOK C		nájomné byty			314 297, 95		200 8			62 836, 09		51,1 2		251 410, 74				
				2009															
4	Výstavba nájomných o domu BLOK D		nájomné byty	2008		314 297, 95		200 8			62 836, 09		51,1 2		251 410, 74				
				2009															

## A.II Analýza vonkajšieho prostredia

Okres Komárno je okres v Nitrianskom kraji na Slovensku. Má rozlohu 1 100,14 km<sup>2</sup>, žije tu 103 709 obyvateľov (ŠÚ SR, 2015) a priemerná hustota zaľudnenia je 94 obyvateľov na km<sup>2</sup> (údaje k 31. 12. 2014). Správne sídlo okresu je mesto Komárno. V okrese sa nachádzajú 3 mestá a 38 obcí.



Zdroj: ŠÚ SR, 2015

Prirodzený úbytok obyvateľstva pokračuje, saldo migrácie ale naznačuje pozitívny vývoj, v posledných rokoch v okrese Komárno sa usídlilo viac ľudí, ako sa z neho vysťahovalo. V okrese žije viac žien, ako mužov, čo je podmienené aj strednou dĺžkou života žien o 7 rokov vyššou ako mužov. Vekové zloženie obyvateľstva indukuje v porovnaní s rokom 2005 nárast počtu obyvateľov v poproduktívnom veku a pokles počtu v ostatných kategóriách.

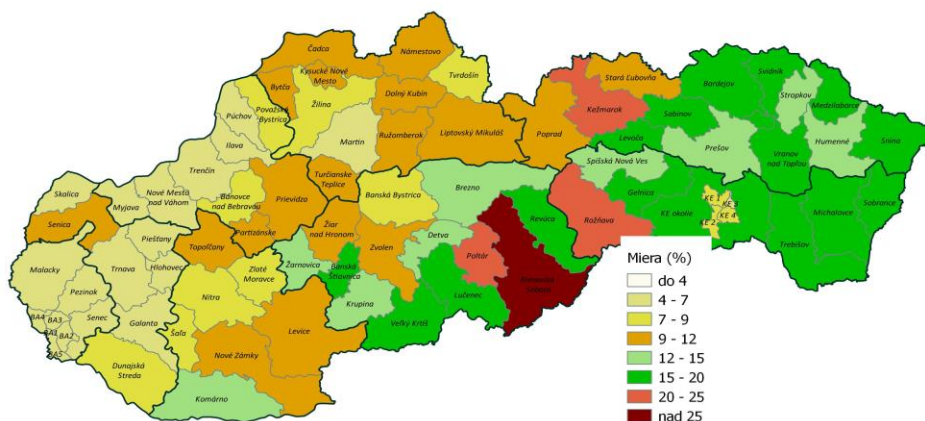
Okres napriek výhodnej geografickej pozícii v trojuholníku troch veľkomiest Viedeň – Bratislava – Budapešť bojuje s vysokou mierou nezamestnanosti.

Tab. 41: Miera evidovanej nezamestnanosti na rôznych úrovniach

Miera evidovanej nezamestnanosti, december 2015, %	
Okres Komárno	13,26
Nitriansky kraj	9,71
Slovenská republika	10,63

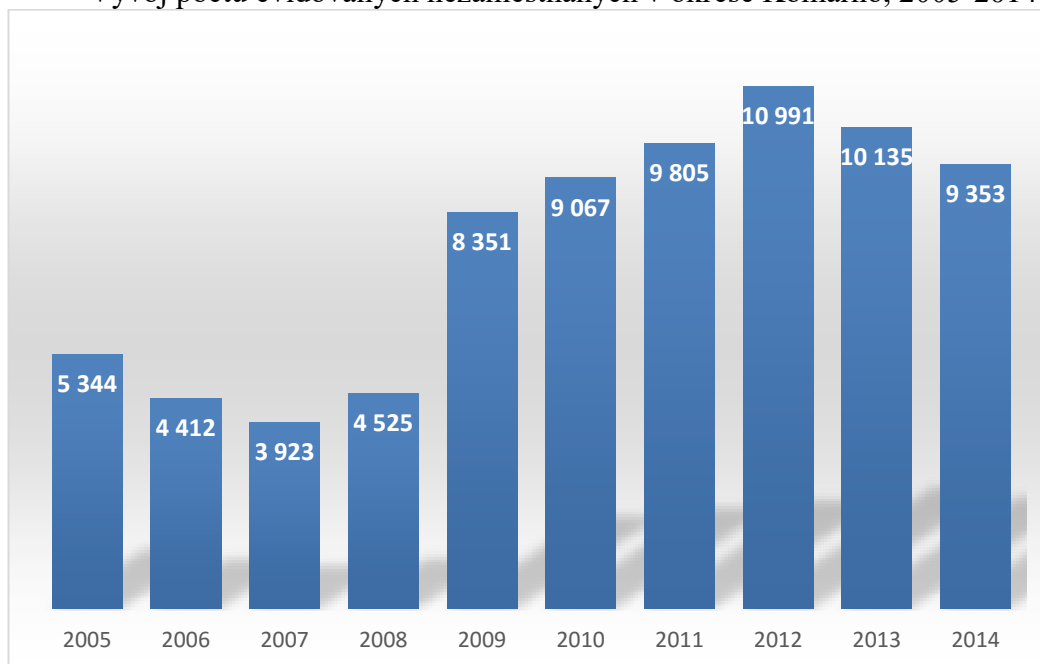
Zdroj: ÚPSVR, 2015

Miera evidovanej nezamestnanosti v okresoch k 31.12..2015



Obyvatelia okresu Komárno dochádzajú za prácou aj do okolitých okresov a do susedného Maďarska. Prihraničný priemyselný park (mesto Komárom) síce ponúka podstatne menej pracovných príležitostí v oblasti výroby spotrebnej elektroniky, mobilných telefónov a komponentov do automobilov, ako to bolo po minulé roky, ale vznikli nové pracovné príležitosti v mestách Győr, Tatabánya, Tata, Mór. Z regiónu Kolárovo si občania našli pracovné uplatnenie vo firme Samsung Galanta, tento zamestnávateľ zabezpečuje dopravu svojich zamestnancov.

Vývoj počtu evidovaných nezamestnaných v okrese Komárno, 2005-2014



Zdroj: ŠÚ SR, 2015

Nepriaznivým sa javí vývoj v štruktúre uchádzačov o zamestnanie podľa dosiahnutého stupňa vzdelania, najmä podľa dĺžky evidencie. Uchádzači vo veku 50 rokov a viac tvoria až 36% všetkých uchádzačov o zamestnanie, sú ťažko umiestniteľní, nakoľko trh práce v regióne vyžaduje flexibilnú pracovnú silu. Zo strany zamestnávateľov je záujem o mladých ľudí, ktorí sa dokážu prispôbiť novým technológiám a častým zmenám vo výrobnom procese.

Priame zahraničné investície v priemere na obyvateľa SR v období 2005 až 2012 vzrástli z úrovne 701 € na 1 782 €, ale okres Komárno je ešte stále investične poddimenzovaný, dlhodobo je hlboko pod celoslovenským priemerom. V Komárňanskom okrese v roku 2012 dosiahli priame zahraničné investície v priemere na obyvateľa 1 782 €, čo predstavuje 22% celoslovenského priemeru, ale iba 0,78% oproti okresu s najvyššou mierou priamych zahraničných investícií.

Štruktúru podnikateľského sektora tvorí hlavne odvetvie ľahkého priemyslu (výroba obuvi, potravinársky priemysel), potom nasleduje obchod a doprava. V okrese Komárno má výrazné zastúpenie aj poľnohospodárstvo. V roku 2013 bolo v okrese 5 092 podnikov. Počet podnikov rastie, čo je podmienené aj prihraničnou polohou okresu, legislatívnymi a daňovými podmienkami výhodnými pre firmy z Maďarska. Počet podnikateľov podnikajúcich ako fyzické osoby od roku 2009 klesá.

Okres Komárno možno charakterizovať ako poľnohospodársky intenzívne využívanú krajinu. Prevládajúcou činnosťou je poľnohospodárska výroba so všetkými jej kladmi a záporami. Priemysel je v okrese zastúpený v menšej miere, nachádza sa tu iba niekoľko väčších podnikov. Obyvateľ okresu Komárno vyprodukoval v roku 2013 v priemere vyše 366 kg odpadu, avšak z toho bolo zhodnotených len necelých 13% odpadu (55 kg/obyvateľa), čo je však o 16 kg zhodnoteného odpadu na obyvateľa viac ako minulý rok.

Tab. 42: Vybrané ukazovatele okresu Komárno

Okres Komárno, Nitriansky kraj	rok			
	2010	2011	2012	2013
Vybrané ukazovatele demografického charakteru				
Počet obyvateľov k 31. 12. spolu	106 414	103 996	103 973	103 709
Z toho mužov	51 698	50 640	50 707	50 584
Z toho žien	54 716	53 356	53 266	53 125
Predproduktívny vek - EU (0 - 14)	14 090	13 728	13 599	13 464
Produktívny vek - EU (15 - 64)	77 400	75 231	75 011	74 549
Poproduktívny vek - EU (65 - 100+)	14 924	15 037	15 363	15 696
Celkový prírastok obyvateľstva	-222	-126	-23	-264
Saldo migrácie	226	154	336	165
Stredná dĺžka života pri narodení muži	70	70	70	71
Stredná dĺžka života pri narodení ženy	77	78	78	78
Vybrané ukazovatele sociálneho charakteru				
Nezamestnaní spolu	9 067	9 805	10 991	10 135
Miera evidovanej nezamestnanosti spolu	16	18	19	18
Miera evidovanej nezamestnanosti mužov	15	15	17	16
Miera evidovanej nezamestnanosti žien	18	20	22	20
Domový a bytový fond a technická vybavenosť				
Dokončené byty	130	160	266	140

Podiel obyvateľov v domoch napojených na verejnú kanalizačnú sieť	31,3	31,9	34,6	34,9
Podiel obyvateľov zásobovaných vodou z verejných vodovodov	84,3	84,5	87	87,5
<b>Vybrané ukazovatele ekonomického charakteru</b>				
Priemerná hrubá nominálna mzda zamestnanca podľa VZ o štruktúre miezd v €	583	636	659	702
Priame zahraničné investície v €	177 061 000	171 557 232	185 303 000	
PZI na obyvateľa v €	1 664	1 650	1 782	
<b>Vybrané ukazovatele organizačnej štruktúry hospodárstva</b>				
Podniky	3 204	3 676	4 303	5 092
Fyzické osoby -podnikatelia	7 973	7 593	7 282	7 193
<b>Životné prostredie</b>				
Produkcia tuhých emisií v t	384	415	416	
Množstvo komunálneho odpadu (kg/obyv.)	388	381	375	366
Množstvo zhodnoteného kom. odpadu (kg./obyv.)	39	56	39	55

### ***STEEP analýza (analýza externého prostredia)***

STEEP analýza pomôže získať obraz o sociálnom, technologickom, ekonomickom, ekologickom, politickom a hodnotovom prostredí, ktoré vplývajú na rozvoj obce.

<b>Sociálne</b>	<b>Technologické</b>	<b>Ekonomické</b>	<b>Ekologické</b>	<b>Politické</b>	<b>Hodnoty</b>
Starnutie obyvateľstva, rastúci záujem o sociálne služby	Úroveň technológie	Nové trhy	Dobry stav životného prostredia	Politika vlády SR v hospodárskej, sociálnej a environmentálnej oblasti	Zmena postojov k lokálnemu rozvoju
Zmena životného štýlu, spotrebných zvykov	Dostupná technológia a využívaná technológia	Nové príležitosti v oblasti priemyslu a služieb	Možnosti tvorby životného prostredia	Štandardy na politickej scéne	Organizačná kultúra
Zmeny postojov a správania - aktívny tretí sektor	Technológia využívaná obyvateľmi, podnikateľmi	Možné finančné zdroje	Politika životného prostredia	Legislatíva	Tímová spolupráca
Móda	Kontakt s obyvateľmi prostredníctvom technológie	Vplyv daňovej politiky	Podpora obnovy životného prostredia	Zmena vlády ako výsledok volieb	Osobné hodnoty

## **Operačné programy v rokoch 2014-2020**

Slovensko bude čerpať Európske štrukturálne a investičné fondy prostredníctvom 6 základných operačných programov:

- **OP Integrovaný regionálny operačný program (OR IROP)**
- **OP Ľudské zdroje (OP ĽZ)**
- **OP Kvalita životného prostredia (OP KŽP)**
- **OP Integrovaná infraštruktúra (OP II)**
- **OP Výskum a inovácie (OP VaI)**
- **OP Efektívna verejná správa (OP EVS)**

Samostatným režimom sa budú riadiť programy, ktoré sú implementované na základe špecifických usmernení Európskej komisie:

- **Technická pomoc**
- **Program rozvoja vidieka SR 2014-2020**

Opis základných prioritných osí **Integrovaného regionálneho operačného programu** na obdobie 2014-2020:

- Prioritná os č. 1: Bezpečná a ekologická doprava v regiónoch
- Prioritná os č. 2: Ľahší prístup k efektívnym a kvalitnejším verejným službám
- Prioritná os č. 3: Mobilizácia kreatívneho potenciálu v regiónoch
- Prioritná os č. 4: Zlepšenie kvality života v regiónoch s dôrazom na životné prostredie
- Prioritná os č. 5: Miestny rozvoj vedený komunitou

Stratégia Operačného programu **Ľudské zdroje** vychádza z Národného programu reforiem SR, ktorý definuje opatrenia na posilňovanie ekonomického rastu a zamestnanosti Slovenskej republiky. Tieto opatrenia prispievajú k naplneniu národných cieľov, ktoré sú v súlade so stratégiou Európa 2020. V oblasti vzdelávania, zamestnanosti a sociálneho začlenenia boli pre Slovenskú republiku zadefinované nasledujúce ciele:

- zlepšiť kvalitu základného vzdelávania, najmä zvýšením úrovne znalostí a zručností žiakov na priemerný počet bodov 505 v prieskume OECD – PISA 2018 (v roku 2012 472 bodov),
- dosiahnuť, aby najmenej 40% ľudí vo veku 30 – 34 rokov malo ukončené vysokoškolské alebo ekvivalentné vzdelanie (v roku 2011 23,4%),
- udržať podiel ľudí, ktorí predčasne ukončujú školskú dochádzku, pod 6% do roku 2020 (v roku 2013 6,3%),<sup>2</sup>
- zvýšiť mieru zamestnanosti obyvateľov vo veku 20 – 64 rokov na 72% do roku 2020 (zo 65% v rokoch 2011 a 2012),
- znížiť podiel populácie ohrozenej chudobou a sociálnym vylúčením na 17,2% do roku 2020 (z 20,5% v roku 2012).

Opis základných prioritných osí Operačného programu Ľudské zdroje na programové obdobie 2014 – 2020:

- Prioritná os 1: Vzdelávanie
- Prioritná os 2: Zamestnanosť
- Prioritná os 3: Sociálne začlenenie
- Prioritná os 4: Integrácia marginalizovaných rómskych komunít
- Prioritná os 5: Technická vybavenosť v obciach s prítomnosťou marginalizovaných

rómskych komunit

Globálnym cieľom **Operačného programu Kvalita životného prostredia** je podporiť trvalo udržateľné a efektívne využívanie prírodných zdrojov, zabezpečujúce ochranu životného prostredia, aktívnu adaptáciu na zmenu klímy a podporu energeticky efektívneho nízkouhlíkového hospodárstva.

Opis základných prioritných osí Operačného programu Kvalita životného prostredia na obdobie 2014 – 2020:

Prioritná os 1: Udržateľné využívanie prírodných zdrojov prostredníctvom rozvoja environmentálnej infraštruktúry

Prioritná os 2: Adaptácia na nepriaznivé dôsledky zmeny klímy so zameraním na ochranu pred povodňami

Prioritná os 3: Podpora riadenia rizík, riadenia mimoriadnych udalostí a odolnosti proti mimoriadnym udalostiam ovplyvneným zmenou klímy

Prioritná os 4: Energeticky efektívne nízkouhlíkové hospodárstvo vo všetkých sektoroch

Opis 7. opatrenia **Programu rozvoja vidieka SR** na obdobie 2014-2020:

Základné služby a obnova dedín vo vidieckych oblastiach

## A.III Zhodnotenie súčasného stavu územia

### Vyhodnotenie prieskumu verejnej mienky

Prieskum verejnej mienky bol vykonaný v roku 2015. V rámci prieskumu bola oslovená každá domácnosť obce Chotín. Vyplnením krátkeho dotazníka občania mohli vyjadriť svoj názor, napísať svoje pripomienky, návrhy k plánu budúceho rozvoja obce s cieľom zlepšenia kvality života v obci. Občania mali možnosť vyplniť dotazníky elektronicky alebo papierovou formou, boli oznámení o prieskume v miestnych médiách a na stretnutiach. Pre starších občanov boli rozdane vytlačené dotazníky pomocou obecných úradov, mladí to vyplnili väčšinou elektronicky. Občania vyplnené dotazníky mohli odovzdať na obecnom úrade.

V rámci prieskumu sme položili 13 otázok, v ktorých sme občanov žiadali na vyjadrenie názorov na súčasnú situáciu a o návrhy na riešenie aktuálnych problémov. Skupina otázok na prípravu problémovej analýzy sa týkala konkrétnych návrhov na zlepšenie života v nasledujúcich oblastiach:

- rozvoj hospodárstva
- verejné služby (školsťvo, zdravotníctvo, sociálne veci)
- využitie voľného času (možnosti športovania, zábavy a kultúrneho vyžitia)
- ochrana životného prostredia
- infraštruktúra

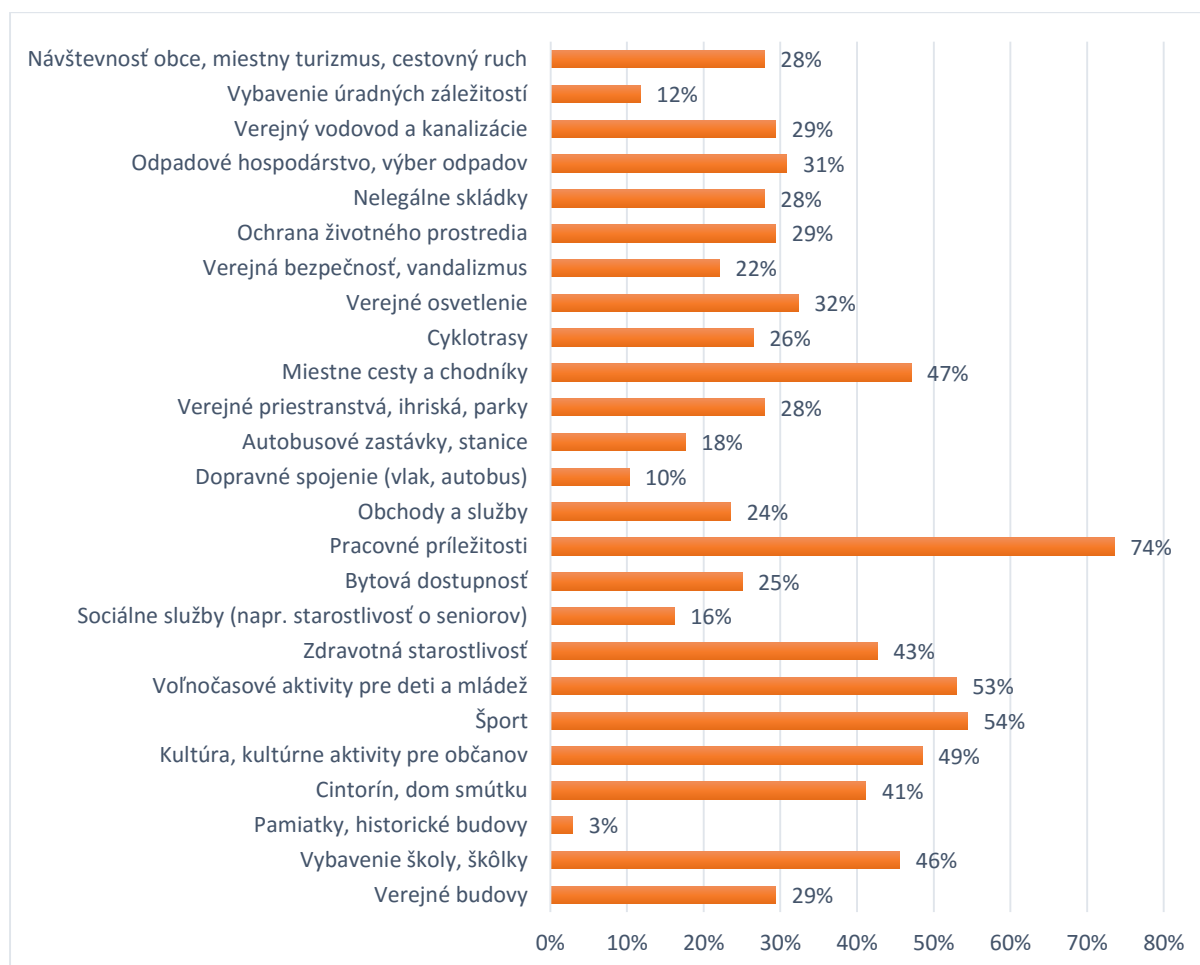
### Analýza respondentov

Dotazník vyplnilo 66 respondentov.

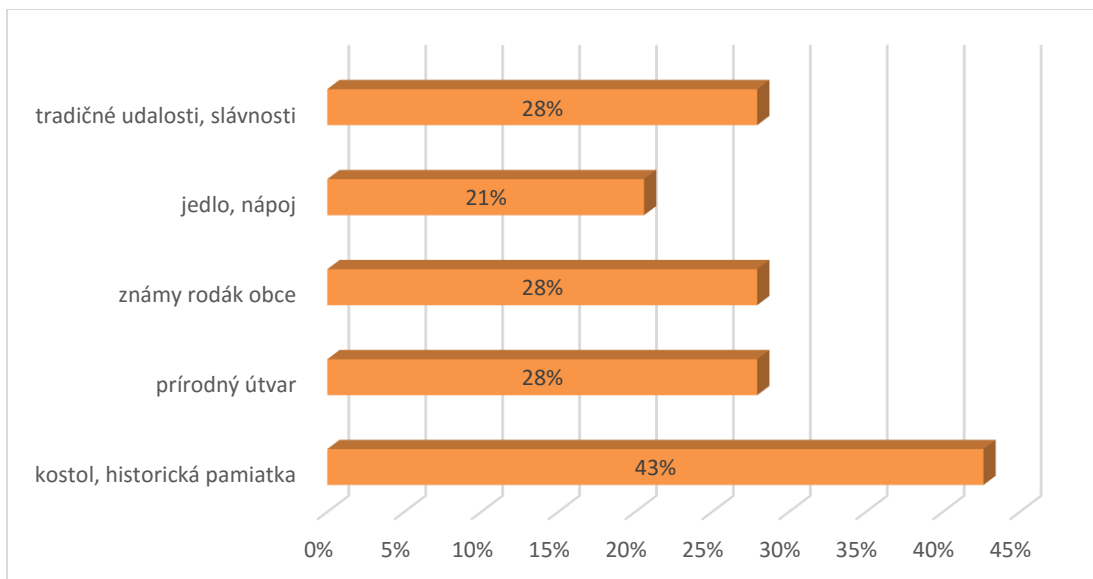
Parametre respondentov		
	Absolútne	Percentuálne
<b>Pohlavie</b>		
žena	45	66%
muž	21	31%
<b>Vek</b>		
do 20 rokov	10	15%
21-30 rokov	24	35%
31-40 rokov	19	28%
41-50 rokov	8	12%
51-60 rokov	5	7%
nad 60 rokov	1	1%
<b>Ekonomická pozícia</b>		
zamestnanec	32	47%
podnikateľ	4	6%
študent	12	18%
dôchodca	1	1%
nezamestnaný	12	18%
iná	5	7%



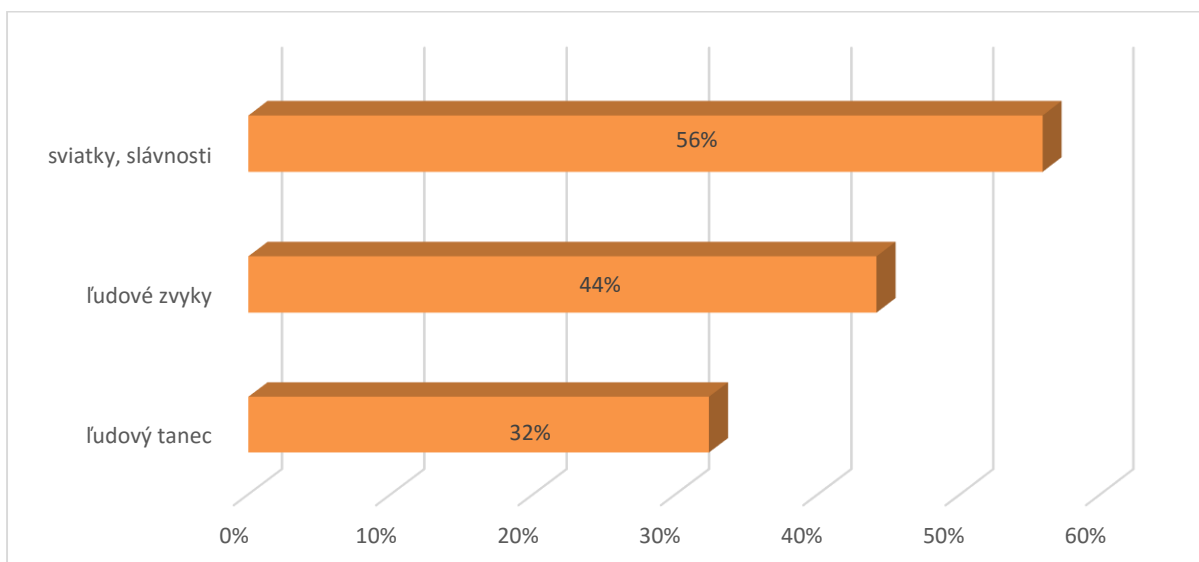
V prvej otázke sme sa pýtali, ktoré zo zadaných oblastí je podľa názoru respondentov potrebné v obci čo najskôr riešiť a rozvíjať.



Čo je podľa Vás najväčšou pozoruhodnosťou v obci? (Môžete uviesť aj viac možností.)



Aké tradície sa udržiavajú v obci?



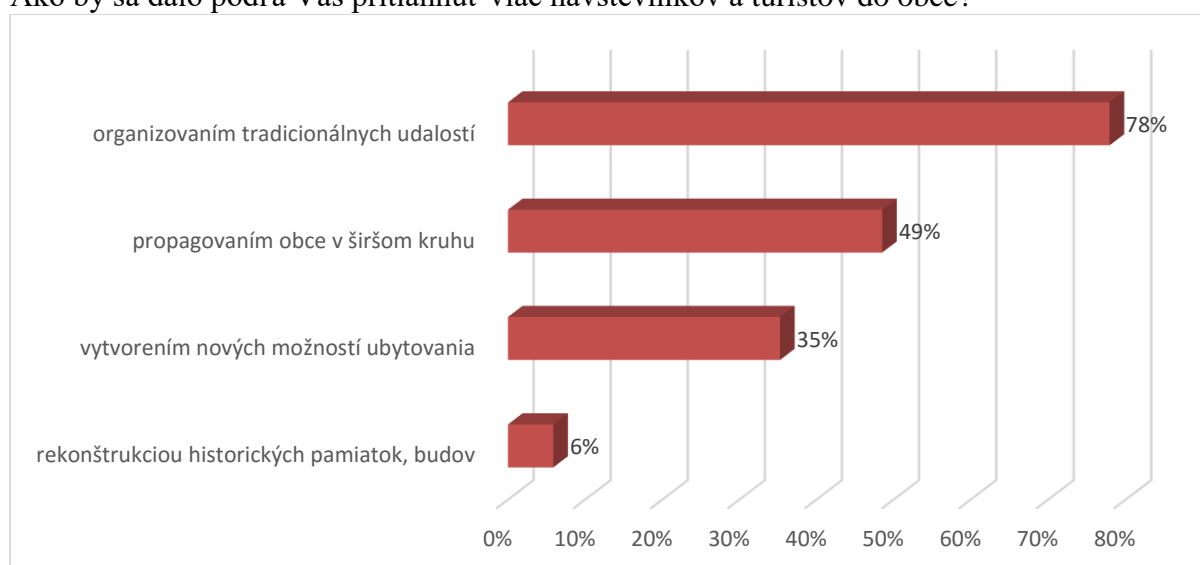
Aké ľudové remeslá sa zachovali a pestujú sa na vysokej úrovni v obci?

- vyšívanie -Toledo, ažúr, ľudové vyšívanie, šitie,
- včelárstvo,
- poľovníctvo
- varenie,
- záhradkárstvo
- košíkovanie, ručné práce, remeslá
- vinohradníctvo, vinárstvo
- divadelníctvo, herectvo
- stolárstvo, stavebníctvo,
- zabíjačka

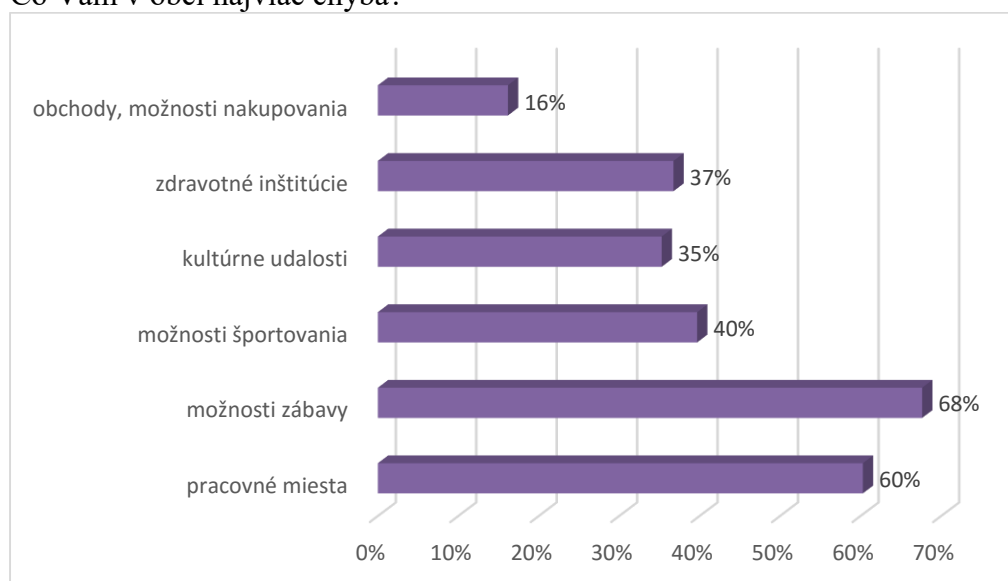
### Aké obchody a služby v obci Vám chýbajú?

- voľnočasové aktivity pre deti a mládež, kultúrny dom
- lekáreň,
- obchod na odev, textil
- kvetinárstvo, darčeky
- kaderníctvo, kozmetika
- cukráreň, pizzeria
- čerpacia stanica
- kúpele, dom dôchodcov

### Ako by sa dalo podľa Vás pritiahnúť viac návštevníkov a turistov do obce?



### Čo Vám v obci najviac chýba?



Vaše námety, poznámky na zlepšenie života v obci:

- úprava okolia, kultúrny stánok, športový stánok
- lekáreň, pracovné príležitosti, podpora podnikateľov, fórum obyvateľov
- stavebné pozemky, dom dôchodcov, denný stacionár,
- podporovanie školy, detí
- kultúrny dom
- možnosti športovania, zábavy
- kanalizácia, odvedenie vnútorných vôd,
- pracovné príležitosti - manufaktúra na ručné práce, remeslá
- založenie novej ulice, stavebné pozemky

V odpovediach prevládala nespokojnosť s možnosťami trhu práce, občania sa sťažovali na vysokú mieru nezamestnanosti. Ďalej sa im nepáčil technický stav ulíc, budov a zariadení, nedostatok služieb a nedostatočná infraštruktúra. Infraštruktúra kvôli zlým miestnym cestám a chýbajúcej kanalizácii. Veľkú skupinu tvorili nedostatočné služby. Veľmi zlú mienku sme zistili o stave zdravotníctva, všeobecný problém je absencia lekárne.

Rozvoj hospodárstva respondenti predstavujú predovšetkým vytvorením miestnych pracovných príležitostí. Z tohto hľadiska sú často pomenované aj konkrétne skupiny, hlavne matky s mladými deťmi a mládež. Často sa vyskytuje aj podpora malých podnikateľov – napr. vytvorením priestorov v prázdnych obecných budovách. Objavila sa široká škála návrhov na rozvoj cestovného ruchu – ubytovanie, služby, využitie blízkosti termálnych kúpalísk, výstavba cyklotrás, využívanie chránených území, zriadenie prístavu na Dunaji. Napriek zmenám v posledných rokoch sú návrhy aj na zabezpečenia výkupu poľnohospodárskych produktov od malých producentov.

Na stretnutí s obyvateľmi obce Chotín na otázku čo sa im páči, čím sú spokojní v obci sme dostali nasledovné odpovede:

- ✓ Základná škola a materská škola v obci
- ✓ Športový areál
- ✓ Jazero v centre obce
- ✓ Letisko
- ✓ Železnice, železničná stanica
- ✓ Priemyselné pozemky
- ✓ Vinárstvo, vínne pivnice
- ✓ Klub telesne postihnutých občanov
- ✓ Strelnica
- ✓ Vlastný les
- ✓ Tradičné ručné práce
- ✓ Letný tábor

Na otázku čo chýba v obci, čím nie sú spokojní sme dostali nasledujúce odpovede:

- Chýba kultúrny dom
- Chýbajú cyklistické trate
- Verejné osvetlenie
- Detský park
- Festivaly
- Agroturizmus
- Selektovaný zber odpadu
- Chýba lekáreň
- Chýbajú lekári, detský lekár
- Potreba obnovy verejných parkov
- Skrášľovanie, osvetlenie jazera
- Chýba kanalizácia
- Chýbajú pracovné možnosti
- Chýba strojný park
- Málo stavebných pozemkov
- Obnova miestnych ciest
- Neporiadne pivnice
- Budovy v zlom stave
- Budova dennej starostlivosti o školákov nie je dokončená
- Zastaraný systém kúrenia
- Obnova domu smútku
- Chýba cukráreň
- Chýba možnosť stravovania pre sociálne slabých
- Obnova miestneho rozhlasu
- Obnova autobusových zastávok

Analýza rozvojového potenciálu obce Chotín formou SWOT analýzy je spracovaná na základe auditu rozvojových zdrojov obce. Analýza sa dotýka 4 oblastí: **1.** Poloha, prírodné pomery, životné prostredie **2.** Bytový fond, technická infraštruktúra **3.** Ľudské zdroje, trh práce, školstvo, zdravotníctvo, sociálna oblasť, šport, kultúra **4.** Hospodárstvo, ekonomický rozvoj.

### ***Poloha, prírodné pomery, životné prostredie***

Silné stránky	Slabé stránky
<ul style="list-style-type: none"> <li>• dobrá geografická poloha vzhľadom k rozvojovým pólom Bratislava, Budapešť, Nitra, Nové Zámky, Komárno, Esztergom</li> <li>• dobrá geografická poloha vzhľadom k dopravnému koridoru Dunaj (európsky multimodálny koridor)</li> <li>• dobrá geografická poloha vzhľadom k dopravnému koridoru Nitra - Nové Zámky-Komárno</li> <li>• veľmi priaznivé prírodné podmienky pre rozvoj poľnohospodárstva a cestovného ruchu</li> <li>• prírodné lokality s významnými estetickými a biologickými hodnotami: jazero, les</li> <li>• absencia väčších zdrojov znečisťovania živ. prostredia - dobrá kvalita živ. prostredia</li> </ul>	<ul style="list-style-type: none"> <li>• vysoký podiel ornej pôdy na úkor lesných a trv. trávnych porastov - intenzívne využívaná poľnohospodárska pôda (veľké bloky parciel ornej pôdy)</li> <li>• prítomnosť skládky TKO</li> <li>• neporiadne majetkové vzťahy parciel</li> </ul>
Príležitosti	Ohrozenia
<ul style="list-style-type: none"> <li>• zintenzívnenie spolupráce s okolitými obcami, ako aj cezhraničnej spolupráce</li> <li>• využitie prírodného potenciálu cestovného ruchu</li> <li>• zvýšenie ekologickej stability územia – uplatnenie princípov trvalo udržateľného rozvoja v ďalšom rozvoji územia</li> <li>• realizovanie projektov zameraných na zlepšenie stavu životného prostredia vo všetkých jeho zložkách</li> </ul>	<ul style="list-style-type: none"> <li>• stagnácia už nadviazanej lokálnej, regionálnej, ako aj medzinárodnej spolupráce, resp. nenadviažu sa nové partnerské vzťahy</li> <li>• znižovanie ekologickej stability krajiny v dôsledku intenzívnenia sa stresových faktorov (vysoko intenzívna poľnohospodárska výroba, znečisťovanie prírody vplyvom rozvoja dopravy)</li> </ul>

### **Bytový fond, technická infraštruktúra**

Silné stránky	Slabé stránky
<ul style="list-style-type: none"> <li>• dobrá kvalita bytového fondu</li> <li>• možnosti nájomného bývania v novostavaných bytových domoch</li> <li>• prítomnosť ČOV (spoločnej so susednou obcou Marcelová)</li> <li>• dobré pokrytie obce GSM signálom</li> <li>• dostupnosť širokopásmového internetu</li> <li>• prítomnosť železničnej dopravy</li> </ul>	<ul style="list-style-type: none"> <li>• zlý technický stav miestnych komunikácií</li> <li>• chýbajúca kanalizácia</li> <li>• nevyhovujúci technický stav zberného dvora</li> <li>• absencia vybudovaných regionálnych cyklotrás nadväzujúcich na Dunajskú cyklistickú cestu</li> <li>• nedostatok bytových priestorov pre záujemcov o bývanie v obci</li> </ul>
Príležitosti	Ohrozenia
<ul style="list-style-type: none"> <li>• vybudovanie kanalizácie</li> <li>• rekonštrukcia zberného dvora</li> <li>• rekonštrukcia a výstavba miestnych komunikácií</li> <li>• výstavba cyklistických chodníkov a cyklotrás</li> <li>• podpora projektov rozvoja bývania v obci</li> <li>• výstavba nájomných bytov</li> <li>• vytvorenie podmienok pre rozvíjanie a skvalitnenie bytového fondu obce – podpora vytvorenia stavebných pozemkov pre individuálnu výstavbu bytov</li> </ul>	<ul style="list-style-type: none"> <li>• nedostatok finančných prostriedkov na ďalšie skvalitnenie technickej infraštruktúry</li> <li>• nerozšírenie kanalizácie</li> <li>• zhoršenie kvality miestnych komunikácií z dôvodu nedostatku financií na ich údržbu</li> </ul>

### **Ľudské zdroje, trh práce, školstvo, zdravotníctvo, sociálna oblasť, šport, kultúra**

Silné stránky	Slabé stránky
<ul style="list-style-type: none"> <li>• multikulturálny ráz obyvateľstva a dobré skúsenosti s multietnickým spoložitím</li> <li>• veľký záujem o bývanie v obci (migračný prírastok obyvateľstva)</li> <li>• dobrá spolupráca obecného zastupiteľstva s aktérmi lokálneho života</li> <li>• vysoká angažovanosť obce o spoluprácu s ďalšími obcami v riešení spoločných problémov</li> </ul>	<ul style="list-style-type: none"> <li>• nepriaznivá veková štruktúra obyvateľstva</li> <li>• vysoká mortalita obyvateľstva</li> <li>• nevyhovujúca vzdelanostná úroveň obyvateľstva - nízky podiel obyvateľstva s vysokoškolským vzdelaním</li> <li>• vysoká miera nezamestnanosti, vysoká miera dlhodobo nezamestnaných</li> <li>• chýbajúci kultúrny dom</li> <li>• zlý technický stav budov základnej školy a materskej školy</li> </ul>
Príležitosti	Ohrozenia
<ul style="list-style-type: none"> <li>• rozvoj cestovného ruchu a multifunkčného poľnohospodárstva – kladný vplyv na tvorbu nových pracovných miest</li> <li>• obnovenie a rozvíjanie tradičných remesiel - tvorba nových pracovných miest</li> <li>• rozvoj celoživotného učenia ako záruky rozvoja adaptability pracovnej sily</li> <li>• rekonštrukcia budov základnej školy a materskej školy</li> <li>• zvýšenie starostlivosti o starých obyvateľov obce</li> <li>• výstavba kultúrneho domu</li> <li>• výstavba amfiteátra</li> <li>• zriadenie detského domova</li> </ul>	<ul style="list-style-type: none"> <li>• pretrvávajúca nepriaznivá veková štruktúra obyvateľstva a výraznejšie starnutie populácie</li> <li>• odchod mladých a vzdelaných ľudí z obce z dôvodu chýbajúcich perspektív v obci, ako aj v jej mikropriestore</li> <li>• apatia nezamestnaných - pasívne zotrvávanie v sociálnej sieti</li> <li>• rast marginalizácie, vytlačanie čoraz väčšieho počtu rizikových skupín účastníkov z trhu práce a prehĺbenie sociálnej exklúzie</li> <li>• nedostatok finančných prostriedkov na skvalitnenie kultúrno-spoločenskej infraštruktúry obce</li> <li>• nedostatok finančných prostriedkov na rozvoj sociálnej infraštruktúry</li> </ul>

## Hospodárstvo, ekonomický rozvoj

Silné stránky	Slabé stránky
<ul style="list-style-type: none"> <li>• priaznivé prírodné podmienky pre rozvoj vidieckeho a kúpeľného cestovného ruchu</li> <li>• veľmi dobré podmienky pre rozvoj cykloturistiky a agroturistiky</li> <li>• veľký záujem obecnej samosprávy a podnikateľov o rozvoj cestovného ruchu</li> <li>• možnosť vybudovania rozsiahleho priemyselného parku s dobrou dopravnou polohou</li> <li>• priaznivé podmienky pre multifunkčné poľnohospodárstvo – tradícia podnikania v poľnohospodárstve</li> <li>• vysoká iniciatívnosť podnikateľskej sféry v cestovnom ruchu</li> <li>• pozemok na výstavbu priemyselného parku</li> </ul>	<ul style="list-style-type: none"> <li>• nízka efektívnosť poľnohospodárskej výroby</li> <li>• zastaranosť technického vybavenia, strojov a zariadení v poľnohospodárskych podnikoch – nedostatočná kapitálová vybavenosť agropodnikov</li> <li>• nízka úroveň materiálo-technickej základne pre rozvoj cestovného ruchu</li> <li>• chýbajúca tradícia cestovného ruchu v obci</li> <li>• slabý marketing cestovného ruchu</li> </ul>
Príležitosti	Ohrozenia
<ul style="list-style-type: none"> <li>• zvyšujúci záujem o eko- a bioprodukty - ekologická produkcia rastlinných a živočíšnych produktov</li> <li>• zvyšujúci záujem o vidiecky a kúpeľný cestovný ruch</li> <li>• rozvoj nepotravinárskeho poľnohospodárstva – diverzifikácia tradičných činností poľnohospodárskych subjektov (napr. pestovanie liečivých rastlín, rozvíjanie ovocinárstva, poľovníctvo, oživenie remesiel)</li> <li>• vybudovanie služieb vidieckej turistiky a agroturistiky</li> <li>• vytvorenie centra pre vínnu turistiku</li> <li>• zriadenie termálneho kúpaliska</li> <li>• realizácia inovatívnych projektov podporujúcich návštevnosť obce</li> <li>• vytvorenie ubytovne pre vidiecky cestovný ruch</li> <li>• podpora rozvoja spolupráce subjektov hospodárskeho života</li> <li>• efektívne využitie podporných programov na rozvoj poľnohospodárstva a vidieka</li> <li>• vytvorenie informačného systému o cestovnom ruchu obce</li> <li>• vytvorenie priemyselného parku</li> </ul>	<ul style="list-style-type: none"> <li>• znehodnocovanie prírodného agropotenciálu územia</li> <li>• nerozvíjanie marketingu územia a úrovne poskytovaných služieb cestovného ruchu</li> <li>• nezáujem o turistické produkty obce i regiónu</li> <li>• implementácia investičných programov bez rešpektovania princípov trvalo udržateľného rozvoja</li> <li>• neschopnosť subjektov písať kvalitné projekty a využívať podporné programy štátu a EU</li> </ul>

## Kľúčové disparity a hlavné faktory rozvoja

### Kľúčové disparity

- Starnúca populácia
- Málo pracovných príležitostí a nízke príjmy obyvateľov
- Vysoká miera nezamestnanosti
- Nedostatok priemyselných podnikov vytvárajúcich pracovné miesta
- Nevyužívanie kultúrneho a prírodného potenciálu mesta v oblasti cestovného ruchu pre vytváranie turistických produktov a služieb
- Nízka úroveň kvality verejnej infraštruktúry a služieb
- Nízka kvalita miestnych komunikácií a chodníkov
- Nedostatočne rozvinutá sieť cyklistických chodníkov v meste a jeho regióne
- Nízka kvalita základných a doplnkových služieb CR a vidieckeho turizmu



### *Hlavné faktory rozvoja*

- + Využitie výhodných polohových a prírodných podmienok mesta
- + Bohatý prírodný, kultúrny a historický potenciál pre rozvoj cestovného ruvhu
- + Zvýšenie atraktivity územia mesta obnovou centra mesta od Mestského kultúrneho strediska smerom k autobusovej zastávke spolu s krytou tržnicou a rekonštrukciou fontány a sochy Vzplanutie živlov
- + Výstavba nájomných bytov a výmera stavebných pozemkov
- + Nárast počtu nových pracovných príležitostí a zvýšenie príjmov obyvateľstva
- + Skvalitnenie životného prostredia – rozšírenie a revitalizácia verejnej zelene a oddychových zón
- + Zachovanie kultúrno-historického dedičstva
- + Rekonštrukcia verejných budov a zníženie ich energetickej náročnosti
- + Zvýšenie dostupnosti sociálnych služieb
- + Vytvorenie podmienok pre poskytovanie kvalitnejších verejných služieb
- + Rozvoj ľudských zdrojov a spoločenského života
- + Fondy EU a národné zdroje na podporu hospodárskeho rozvoja mesta a podporu podnikateľov
- + Trendy v cestovnom ruchu – zvýšený záujem o vidiecku turistiku, cykloturistiku, vodnú turistiku, agroturistiku
- + Rekonštrukcia miestnych komunikácií, budovanie cyklistických chodníkov
- + Vytvorené podmienky pre separáciu a likvidáciu odpadov
- + Využívanie obnoviteľných zdrojov energie na vykurovanie verejných budov
- + Likvidácia čiernych skládok odpadu
- + Využitie zdrojov z EŠIF na realizáciu investičných a neinvestičných projektov

## ***B – Strategická časť***

Strategická časť obsahuje stratégiu rozvoja obce pri zohľadnení jeho vnútorných špecifik a určí hlavné ciele a priority rozvoja obce pri rešpektovaní princípov regionálnej politiky v záujme dosiahnutia vyváženého udržateľného rozvoja územia.

Pri spracovaní tohto dokumentu boli plno akceptované najvýznamnejšie rozvojové dokumenty týkajúce sa územia obce – Partnerská dohoda Slovenskej republiky na roky 2014-2020, ako aj s Národná stratégia regionálneho rozvoja SR (schválený uznesením Vlády SR č. 222 zo 14. mája 2014), Konceptia územného rozvoja Slovenska 2001 (KURS 2001), Program hospodárskeho a sociálneho rozvoja Nitrianskeho samosprávneho kraja na roky 2012-2018, Územný plán Nitrianskeho samosprávneho kraja, Regionálna inovačná stratégia NSK na roky 2014-2020, Stratégia rozvoja vidieka NSK 2009-2015, Integrovaná stratégia rozvoja územia Miestna akčná skupina Združenie Dolný Žitný ostrov, ako aj zákon č. 539/2008 Z.z. o podpore regionálneho rozvoja.

*Zákon č. 539/2008 Z.z. o podpore regionálneho rozvoja definuje Program hospodárskeho rozvoja a sociálneho rozvoja obce nasledovne v § 8:*

- (1) Program hospodárskeho rozvoja a sociálneho rozvoja obce je strednodobý rozvojový dokument, ktorý je vypracovaný v súlade s cieľmi a prioritami ustanovenými v národnej stratégii a zohľadňuje ciele a priority ustanovené v programe hospodárskeho rozvoja a sociálneho rozvoja vyššieho územného celku, na území ktorého sa obec nachádza, a je vypracovaný podľa záväznej časti územnoplánovacej dokumentácie obce.
- (2) Vypracovanie programu hospodárskeho rozvoja a sociálneho rozvoja obce zabezpečuje obec pri uplatnení partnerstva.
- (3) Program hospodárskeho rozvoja a sociálneho rozvoja obce pozostáva z analyticko-strategickej časti a programovej časti.
- (4) Analyticko-strategická časť obsahuje najmä
  - a) súhrnnú geografickú, kultúrno-historickú a sociálno-ekonomickú charakteristiku obce a charakteristiku stavu vybavenosti a obsluhy územia obce,
  - b) hodnotenie a analýzu hospodárskej situácie, sociálnej situácie, environmentálnej situácie a situácie v oblasti kultúry a vybavenosti a obsluhy územia obce,
  - c) analýzu väzieb strategických dokumentov v oblasti regionálneho rozvoja s územím obce,
  - d) určenie rozvojového potenciálu a limitov rozvoja územia obce, definovanie podmienok udržateľného rozvoja obce,
  - e) stratégiu rozvoja obce, pri zohľadnení jej vnútorných špecifik, ktorá určí hlavné smery, priority a ciele rozvoja obce,
  - f) analýzu finančných potrieb a možností financovania programu hospodárskeho rozvoja a sociálneho rozvoja obce.
- (5) Programová časť obsahuje najmä
  - a) zoznam opatrení a aktivít na zabezpečenie realizácie programu hospodárskeho rozvoja a sociálneho rozvoja obce,
  - b) inštitucionálne zabezpečenie a organizačné zabezpečenie realizácie programu hospodárskeho rozvoja a sociálneho rozvoja obce,
  - c) finančné zabezpečenie jednotlivých opatrení a aktivít, inštitucionálnej a organizačnej stránky realizácie programu hospodárskeho rozvoja a sociálneho rozvoja obce,
  - d) systém monitorovania a hodnotenia plnenia programu hospodárskeho rozvoja a sociálneho rozvoja obce s ustanovením merateľných ukazovateľov,
  - e) časový harmonogram realizácie programu hospodárskeho rozvoja a sociálneho rozvoja

obce.

(6) Aktualizácia programu hospodárskeho rozvoja a sociálneho rozvoja obce sa vypracúva podľa potreby.

(7) Program hospodárskeho rozvoja a sociálneho rozvoja obce a jeho aktualizáciu schvaľuje obecné zastupiteľstvo.

(8) Schválenie programu hospodárskeho rozvoja a sociálneho rozvoja obce a príslušnej územnoplánovacej dokumentácie, ak jej spracovanie vyžaduje osobitný predpis,<sup>8)</sup> je podmienkou na predloženie žiadosti obce o poskytnutie finančného príspevku zo štátneho rozpočtu a z doplnkových zdrojov podľa § 4 ods. 2.

*Pôsobnosť obcí pri podpore regionálneho rozvoja zákon č. 539/2008 Z.z. o podpore regionálneho rozvoja definuje nasledovne v § 12:*

Obec vo svojej pôsobnosti na účely podpory regionálneho rozvoja

a) analyzuje a hodnotí úroveň rozvoja svojho územia a jeho častí, zabezpečuje jeho trvalo udržateľný hospodársky rozvoj, sociálny rozvoj a územný rozvoj,

b) zabezpečuje a koordinuje vypracovanie a realizáciu programu hospodárskeho rozvoja a sociálneho rozvoja obce, pravidelne ho monitoruje a každoročne vyhodnocuje jeho plnenie, zabezpečuje súlad programu hospodárskeho rozvoja a sociálneho rozvoja obce s územnoplánovacou dokumentáciou, ak jej spracovanie vyžaduje osobitný predpis,

c) spolupracuje s vyšším územným celkom, na území ktorého sa obec nachádza, na príprave a realizácii programu hospodárskeho rozvoja a sociálneho rozvoja vyššieho územného celku a na účely evidencie poskytuje vyššiemu územnému celku program hospodárskeho rozvoja a sociálneho rozvoja obce,

d) podieľa sa na plnení úloh, ktoré súvisia so zameraním podpory regionálneho rozvoja podľa § 3, v spolupráci s ministerstvom a ostatnými sociálno-ekonomickými partnermi, ktorí sa nachádzajú na území obce,

e) vytvára podmienky na vznik a rozvoj územnej spolupráce a partnerstiev,

f) spolupracuje s ďalšími obcami, regiónmi a územnými celkami alebo s orgánmi iných štátov, ktoré plnia funkcie územnej samosprávy,

g) podporuje rozvoj podnikateľských aktivít potrebných na rozvoj obce.

Stratégia, priority a ciele Partnerskej dohody Slovenskej republiky na roky 2014-2020 budú implementované prostredníctvom operačných programov v rámci jednotlivých cieľov politiky EÚ. Program hospodárskeho a sociálneho rozvoja mesta Kolárovo zohľadňuje možnosti získavania zdrojov z operačných programov na roky 2014-2020. Podľa cieľov politiky Európskej únie mesto Kolárovo leží v NUTS 2 regióne, ktorý spadá pod kategórie menej rozvinuté regióny (HDP na obyvateľa < 75 % priemeru EÚ-27). Európska územná spolupráca, v rámci ktorej pre riešené územie veľký význam má cezhraničná spolupráca implementovaná prostredníctvom operačného programu Program cezhraničnej spolupráce Maďarsko – Slovenská republika 2014-2020. Tento programový dokument plne zohľadňuje horizontálne priority, ktoré sú svojím charakterom a vplyvmi prierezovými témami všetkých priorit a budú rešpektované pri každom projekte/skupine projektov operačných programov, bez ohľadu na podporovanú tému alebo územie.

PHSR Nitrianskeho samosprávneho kraja definuje nasledovnú rozvojovú víziu pre kraj: *„Nitriansky kraj bude dynamicky sa rozvíjajúci región využívajúci exogénne aj endogénne rozvojové zdroje. Hospodárstvo bude založené na moderných technológiách produkujúcich výroby s vysokou pridanou hodnotou. Moderné a efektívne multifunkčné poľnohospodárstvo produkujúce dostatok kvalitných potravín, poskytujúce atraktívne pracovné príležitosti pre vidiecke obyvateľstvo, bude spolu s cestovným ruchom osou integrovaného rozvoja vidieckeho priestoru. Východiskom pre dosiahnutie týchto cieľov bude kvalitný integrovaný systém*

*vzdelávania, poskytujúci občanom lepšie možnosti realizácie v profesijnom aj osobnom živote. Rastúca kvalita života bude sprevádzaná udržateľným rozvojom kvality zložiek životného prostredia a krajiny.“*

PHSR Nitrianskeho samosprávneho kraja na roky 2012-2018 definuje 5 strategických cieľov v 5 prioritných oblastiach:

Priorita 1: Hospodárstvo

Strategický cieľ: Dlhodobo stabilný ekonomický vývoj založený na diverzifikovanej štruktúre s prevahou odvetví produkujúcich vysokú pridanú hodnotu a odvetví využívajúcich endogénne zdroje kraja. Ekonomickou výkonnosťou bude kraj patriť do prvej polovice v rámci Slovenskej republiky.

Priorita 2: Ľudské zdroje

Strategický cieľ: Dlhodobo vyvážený rast vzdelanostnej úrovne sprevádzaný zvyšovaním celkovej zamestnanosti s osobitným zreteľom na ohrozené skupiny obyvateľov. Zvyšovanie kvality a dostupnosti poskytovaných sociálnych služieb a zdravotnej starostlivosti. Budovanie efektívnych systémov pre regionálnu a miestnu samosprávu. Rozvoj spolupráce na regionálnej, nadregionálnej, resp. medzinárodnej úrovni prostredníctvom podpory formovania partnerstiev.

Priorita 3: Pôdohospodárstvo a rozvoj vidieka

Strategický cieľ: Konkurencieschopný agropotravinársky sektor budovaný na synergii rôznych typov a foriem poľnohospodárskych a potravinárskych podnikov, vytvárajúci inovatívne prostredie na vidieku, prispievajúci k tvorbe pracovných príležitostí a k zodpovedajúcej kvalite života vidieckeho obyvateľstva.

Priorita 4: Infraštruktúra

Strategický cieľ: Modernizácia a zvýšenie bezpečnosti dopravnej infraštruktúry v prostredí transeurópskeho dopravného systému. Zlepšenie dostupnosti a zvýšenie atraktivity miest a obcí Nitrianskeho kraja a dobudovanie energetickej a informačnej infraštruktúry kraja. Budovaním modernej sociálnej infraštruktúry vytváranie podmienok pre zvyšovanie kvality života občanov.

Priorita 5: Životné prostredie

Strategický cieľ: Udržateľný rozvoj územia zabezpečený znižovaním rizika vzniku resp. zmiernením negatívnych dopadov vplývajúcich na kvalitu zložiek životného prostredia, prostredníctvom budovania a rozvoja zariadení environmentálnej infraštruktúry a zvyšovaním environmentálneho povedomia obyvateľov kraja. Zámerom tejto kapitoly je identifikácia prioritných rozvojových oblastí mesta a zároveň stanovenie strategických cieľov, priorit a opatrení predstavujúcich rozvojovú stratégiu mesta nadväzujúcu na výsledky komplexného auditu rozvojového potenciálu záujmového územia, na SWOT analýzu a na vyššie uvedené programové dokumenty.

#### **Vízia obce Chotín**

**„Chotín – vyhl'adávaná obec vidieckeho cestovného ruchu so spokojným a aktívnym obyvateľ'stvom vo vysokokvalitnom životnom prostredí.“**

V roku 2023 obec Chotín sa intenzívne bude starať o marginalizované skupiny a bude podporovať rovnosť príležitostí. Ľudia sa budú zaujímať o dianie v obci a venovať svoj čas aj skrášľovaniu svojho okolia a obce. V ekonomike obce významnú úlohu bude hrať vidiecky cestovný ruch, ako aj miestny priemyselný park popri miestnych zdrojoch (poľnohospodárstvo,

vínna turistika, agroturistika, cykloturistika). Občianska vybavenosť obce bude na vysokej úrovni, rovnako ako technická infraštruktúra obce. Kvalita životného prostredia bude vysoká.

## **1. Ľudské zdroje**

Strategický cieľ: *Rast zamestnanosti založený na kvalifikovanej a flexibilnej pracovnej sile, rozvoj inkluzívneho trhu práce a rovnosti príležitostí, zvýšenie kvalifikačného potenciálu a adaptability pracovnej sily. Zvýšenie počtu obyvateľstva obce.*

### Priorita 1: Zabezpečiť konkurencieschopnosť obyvateľov obce

#### *Opatrenie 1.1. Zvýšenie kvalifikácie miestnych obyvateľov*

Aktivita 1.1.1. Podpora rekvalifikačných kurzov pre obyvateľov obce

Aktivita 1.1.2. Podpora výcvikových a vzdelávacích programov poskytujúcich rôzne kvalifikácie s ohľadom na dynamiku trhu práce

Aktivita 1.1.3. Podpora vzdelávacích programov zameraných na občanov s nízkym vzdelaním

#### *Opatrenie 1.2. Spolupráca aktérov trhu práce*

Aktivita 1.2.1. Podpora aktívnej komunikácie a spolupráce zamestnávateľov, Úradu práce sociálnych vecí a rodiny, vzdelávacích zariadení a ďalších aktérov trhu práce, dosiahnuť lepšiu prípravu a využitie pracovnej sily na trhu práce v regióne

### Priorita 2: Zabezpečiť rovnosť príležitostí na pracovnom trhu obce

#### *Opatrenie 2.1. Podpora zamestnávania osôb s dôrazom na dlhodobo nezamestnaných*

Aktivita 2.1.1. Zdokonaľovanie zručností nezamestnaných v oblasti informačných a komunikačných technológií

Aktivita 2.1.2. Realizácia projektov a programov orientovaných na aktívnu politiku trhu práce

#### *Opatrenie 2.2. Podpora zamestnatel'nosti marginalizovaných skupín obyvateľstva*

Aktivita 2.2.1. Podpora budovania chránených dielní pre zdravotne postihnutých občanov

Aktivita 2.2.2. Podpora rekvalifikačných programov pre starších ľudí

Aktivita 2.2.3. Podpora programov na elimináciu prejavov diskriminácie na trhu práce postavenej na akomkoľvek základe

### Priorita 3: Zabezpečiť rast počtu obyvateľstva obce

#### *Opatrenie 3.1. Vytvorenie prítiažlivých podmienok bývania v obci*

Aktivita 3.1.1. Podpora zvýšenia kvality bývania v obci

Aktivita 3.1.2. Podpora všeobecného spoločensko-ekonomického rozvoja obce

## **2. Sociálna oblasť**

Strategický cieľ: *Zníženie percenta sociálne ohrozených a vylúčených obyvateľov obce. Zlepšenie sociálnej starostlivosti a služieb pre marginalizované skupiny a deti a podpora sociálneho zapojenia nezamestnaných. Zabezpečenie kvalitnej sociálnej infraštruktúry.*

## Priorita 1: Starostlivosť o spoločenské skupiny, ktoré vyžadujú pomoc

### *Opatrenie 1.1. Starostlivosť o mládež*

Aktivita 1.1.1. Podpora mládežníckych organizácií

### *Opatrenie 1.2. Starostlivosť o dôchodcov*

Aktivita 1.2.1. Podpora činnosti klubu dôchodcov

### *Opatrenie 1.3. Starostlivosť o zdravotne postihnutých*

Aktivita 1.3.1. Odbúranie bariér verejných a kultúrnych inštitúcií, obchodov, hotelov a stravovacích zariadení v zmysle platnej legislatívy

Aktivita 1.3.2. Odbúranie bariér komunikačnej infraštruktúry a jej vybavenie špeciálnymi signálnymi zariadeniami pre zdravotne postihnutých v zmysle bežnej európskej úrovne

### *Opatrenie 1.4. Starostlivosť o marginalizované skupiny*

Aktivita 1.4.1. Podpora reintegrácie marginalizovaných skupín

Aktivita 1.4.2. Rozvoj opatrovateľskej služby

Aktivita 1.4.3. Podpora vytvorenia detského domova s regionálnym dosahom

## Priorita 2: Zabezpečenie kvalitnej sociálnej infraštruktúry

### *Opatrenie 2.1. Starostlivosť o objekty sociálnej infraštruktúry*

Aktivita 2.1.1. Riešiť opravu, rekonštrukciu a výstavbu sociálnych zariadení podľa potrieb obyvateľov a možností obce

## **3. Zdravotníctvo**

Strategický cieľ: *Zvyšovať kvalitu poskytovanej zdravotnej starostlivosti, čím sa zvýši kvalita života a spokojnosť občanov. Zvýšiť zdravotné povedomie občanov.*

## Priorita 1: Zlepšenie zdravotného stavu obyvateľstva

### *Opatrenie 1.1. Podpora zdravotníckej osvetu a zdravý životný štýl*

Aktivita 1.1.1. Spolupráca s organizáciami zabezpečujúcimi zdravotnícku osvetu a zdravý životný štýl

Aktivita 1.1.2. Podpora programov a organizácií podporujúcich prevenciu rôznych druhov závislostí

## Priorita 2: Zlepšiť životné podmienky ovplyvňujúce zdravie

### *Opatrenie 2.1. Vytvoriť podmienky pre zdravé a bezpečné životné prostredie*

Aktivita 2.1.1. Vytvoriť podmienky na ochranu zdravia pred škodlivými biologickými, fyzikálnymi, chemickými a abiotickými faktormi v životnom i pracovnom prostredí

## Priorita 3: Zvýšenie úrovne zdravotníckych služieb

### *Opatrenie 3.1. Zabezpečenie kvalitných zdravotníckych služieb*

Aktivita 3.1.1. Podpora rozvoja zdravotníckych služieb v obci

#### **4. Školstvo**

Strategický cieľ: *Zvýšiť úroveň výchovy v miestnej materskej škole a základnej škole.*

##### Priorita 1: Kvalitný predškolský a školský výchovný systém

###### *Opatrenie 1.1. Zvýšenie efektivity výchovného systému*

Aktivita 1.1.1. Podpora záujmových aktivít s dôrazom na rozvoj kreativity, zručnosti a osobnosti mladej generácie

Aktivita 1.1.2. Podpora prevenčných aktivít so zameraním na propagáciu zdravého životného štýlu

Aktivita 1.1.3. Zapájanie sa do regionálnych, nadregionálnych a medzinárodných rozvojových projektov

##### Priorita 2: Kvalitná predškolská a školská infraštruktúra

###### *Opatrenie 2.1. Zlepšenie podmienok slúžiacich na predškolskú a školskú výchovu*

Aktivita 2.1.1. Rekonštrukcia a modernizácia materskej školy a základnej školy

Aktivita 2.1.2. Zlepšenie podmienok výchovy a vyučovania v miestnej materskej škole a základnej škole

#### **5. Šport**

Strategický cieľ: *Podpora športových aktivít občanov obce – podpora rozvoja telesnej kultúry. Zlepšenie možnosti voľno-časových športových aktivít detí, mládeže a dospelých podporujúcich zdravý životný štýl.*

##### Priorita 1: Rozvoj možností športovania

###### *Opatrenie 1.1. Rozvoj masového športu*

Aktivita 1.1.1. Rekonštrukcia a výstavba ihrísk a športových zariadení

Aktivita 1.1.2. Podpora organizovania programov masového charakteru

Aktivita 1.1.3. Zvýšiť osvetu o pozitívnom vplyve športu na zdravie

###### *Opatrenie 1.2. Zabezpečenie kvalitných športových zariadení*

Aktivita 1.2.2. Výstavba nových športových zariadení

###### *Opatrenie 1.3. Zabezpečenie prezentácie obce na športových podujatiach*

Aktivita 1.3.1. Podpora športových klubov obce

#### **6. Kultúra, história, tradícia**

Strategický cieľ: *Zachovanie kultúrno-historického potenciálu obce, rozvoj kultúrnych, informačných a voľnočasových aktivít. Vytvoriť optimálne podmienky pre rozvoj kultúry.*

##### Priorita 1: Zvýšenie úrovne kultúrnej ponuky

###### *Opatrenie 1.1. Investície do kultúrnej infraštruktúry*

Aktivita 1.1.1. Modernizácia a rekonštrukcia priestorov a objektov slúžiacich na usporiadanie kultúrnych aktivít

Aktivita 1.1.2. Výstavba amfiteátra

*Opatrenie 1.2. Zvýšenie spokojnosti občanov s ponukou programov*

Aktivita 1.2.1. Podpora kultúrnych podujatí

Aktivita 1.2.2. Podpora miestnych kultúrnych organizácií

*Opatrenie 1.3. Vytvorenie podmienok pre zachovávanie, zveľaďovanie a šírenie kultúrneho dedičstva*

Aktivita 1.3.1. Zvýšiť záujem obyvateľov a návštevníkov o aktivity v oblasti kultúry ako jedného zo základných atribútov rozvoja obce

## **7. Hospodárstvo**

Strategický cieľ: *Vytvorenie kvalitných podmienok na podnikanie v rôznych odvetviach hospodárstva, rešpektujúcich kvalitné životné a prírodné prostredie. Podporiť cestovný ruch ako najperspektívnejšie hospodárske odvetvie obce.*

### Priorita 1: Posilnenie hospodárstva obce zakladajúceho na cestovnom ruchu

*Opatrenie 1.1. Posilnenie malých a stredných podnikateľov*

Aktivita 1.1.1. Podpora rozvoja malých a stredných podnikateľov aktívnych v cestovnom ruchu

*Opatrenie 1.2. Rozvoj turistických produktov*

Aktivita 1.2.1. Podpora vytvárania nových turistických produktov vo vidieckom cestovnom ruchu, agroturistike a vínnej turistike

Aktivita 1.2.2. Zlepšenie spolupráce súkromného sektora a obce s cieľom vytvorenia nových produktov v cestovnom ruchu v celom spektre možných aktivít

Aktivita 1.2.3. Tvorba a distribúcia propagačných materiálov, vydávanie informačnej literatúry o primárnej a sekundárnej ponuke cestovného ruchu v tlačenej i elektronickej podobe

Aktivita 1.2.4. Vybudovanie termálneho kúpaliska

### Priorita 2: Posilnenie hospodárstva obce i jej mikropriestoru

*Opatrenie 2.1. Posilnenie podnikateľského sektoru obce i jej regiónu*

Aktivita 2.1.1. Vytvorenie priemyselného parku v obci

Aktivita 2.1.2. Podpora multifunkčného poľnohospodárstva

*Opatrenie 2.2. Spolupráca v záujme hospodárskeho rozvoja*

Aktivita 2.2.1. Účasť obce na projektoch podporujúcich hospodársky rozvoj v danom regióne

Aktivita 2.2.2. Cezhraničná spolupráca pri tvorbe ponuky turistických a voľnočasových aktivít

Aktivita 2.2.3. Zintenzívnenie spolupráce s aktérmi hospodárskeho života doma i v zahraničí

## **8. Rozvoj bývania a architektúry obce**

Strategický cieľ: *Vytvoriť podmienky pre kvalitné bývanie reagujúce na potreby a požiadavky občanov obce a potenciálnych budúcich obyvateľov obce.*

### Priorita 1: Skvalitnenie bytovej situácie

*Opatrenie 1.1. Rozvoj výstavby nájomných bytových domov*

Aktivita 1.1.1. Výstavba nájomných bytových domov



*Opatrenie 1.2. Rozvoj výstavby rodinných domov*

Aktivita 1.2.1. Zabezpečenie stavebných pozemkov na výstavbu rodinných domov

## **9. Doprava a technická infraštruktúra**

Strategický cieľ: *Zvýšenie kvality, bezpečnosti a plynulosti dopravy v obci Chotín a minimalizovať jej negatívny vplyv na obyvateľov a návštevníkov obce. Rozvoj vybavenosti obce s technickou infraštruktúrou, inžinierskymi sieťami.*

### Priorita 1: Modernizácia cestnej dopravy

*Opatrenie 1.1. Rozvoj dopravnej infraštruktúry*

Aktivita 1.1.1. Rekonštrukcia a rozšírenie miestnych komunikácií

Aktivita 1.1.2. Rekonštrukcia a rozšírenie verejného osvetlenia

### Priorita 2: Rozvoj cyklistickej dopravy

*Opatrenie 2.1. Rozvoj infraštruktúry cyklistickej dopravy*

Aktivita 2.1.1. Podpora výstavby regionálnych cyklociest nadväzujúcich na Dunajskú cyklistickú cestu

### Priorita 3: Rozvoj hromadnej dopravy

*Opatrenie 3.1. Optimalizácia výkonu hromadnej dopravy*

Aktivita 3.1.1. Podpora kvalitnej a spoľahlivej hromadnej dopravy

### Priorita 4: Rozvoj inžinierskych sietí

*Opatrenie 4.1. Rozšírenie a skvalitnenie inžinierskych sietí*

Aktivita 4.1.1. Rozšírenie a modernizácia inžinierskych sietí

## **10. Životné prostredie**

Strategický cieľ: *Zlepšenie starostlivosti o životné prostredie, znižovanie zaťaženia životného prostredia, podpora environmentálnej výchovy detí predškolského a školského veku i širokej verejnosti. Koordinovaný priestorový rozvoj, ktorý zabezpečuje trvalo udržateľný rozvoj obce.*

### Priorita 1: Zlepšenie stavu životného prostredia

*Opatrenie 1.1. Zníženie zaťaženia životného prostredia*

Aktivita 1.1.1. Vybudovanie kanalizácie

Aktivita 1.1.2. Zabezpečenie vhodných priestorov pre separovaný zber odpadu

Aktivita 1.1.3. Rekonštrukcia odvodňovacích kanálov

*Opatrenie 1.2. Zlepšenie stavu verejnej zelene a úprava verejných plôch*

Aktivita 1.2.1. Úprava a budovanie plôch a zariadení verejnej zelene

Aktivita 1.2.2. Úprava verejných plôch

## Priorita 2. Zníženie antropogénnych vplyvov na životné prostredie

### *Opatrenie 2.1. Riešenie problémov odpadového hospodárstva*

Aktivita 2.1.1. Rekultivácia divokých skládok a starých environmentálnych záťaží

Aktivita 2.1.2. Zriadenie zberného dvora

### *Opatrenie 2.2. Zapojenie verejnosti do zlepšenia stavu životného prostredia*

Aktivita 2.2.1. Environmentálna výchova detí a širokej verejnosti

Aktivita 2.2.2. Zvýšenie angažovanosti občanov obce v procese zvyšovania objemu separovaného odpadu

## C – Programová časť

Tabuľka strategických cieľov

Vízia obce Chotín: „Chotín – vyhľadávaná obec vidieckeho cestovného ruchu so spokojným a aktívnym obyvateľstvom vo vysokokvalitnom životnom prostredí.“									
1. Prioritná oblasť - Hospodárska			2. Prioritná oblasť - Sociálna				3. Prioritná oblasť - Environmentálna		
Cieľ: Posilnenie hospodárstva obce i jej mikropriestoru	Cieľ: Posilnenie hospodárstva obce zakladajúceho na cestovnom ruchu	Cieľ: Zabezpečiť rovnosť priležitostí na pracovnom trhu obce	Cieľ: Modernizácia cestnej dopravy	Cieľ: Rozvoj inžinierskych sietí	Cieľ: Zabezpečiť rast počtu obyvateľstva obce	Cieľ: Starostlivosť o spoločenské skupiny, ktoré vyžadujú pomoc	Cieľ: Zabezpečenie kvalitnej sociálnej infraštruktúry	Cieľ: Zlepšiť životné podmienky ovplyvňujúce zdravie	Cieľ: Zvýšenie úrovne zdravotníckych služieb
							Cieľ: Zvýšiť úroveň výchovy v miestnej materskej škole a základnej škole.	Cieľ: Rozvoj možností športovania	Cieľ: Zlepšenie stavu životného prostredia
									Cieľ: Riešenie problémov odpadového hospodárstva

## D – Realizačná časť

### Akčný plán

Názov projektu	Časový harmonogram	Koordina-tor	Finančná náročnosť v EUR	Verejné výdavky spolu v EUR	Verejné výdavky v EUR				Súkromné výdavky v EUR	Poznámky
					miestne zdroje	regionálne (VUC) zdroje	národné zdroje/štátny rozpočet	zdroje EU		
Zriadenie detského domova	2018-2022	Obec Chotín	500 000	500 000	17 000	-	483 000	-	-	
Rekonštrukcia budovy ZŠ Lajosa Tarczyho s VJM	2016-2018	Obec Chotín								
Vytvorenie MŠ, dokončenie rozostavanej budovy pri ZŠ, vytvorenie jedálne pre MŠ a ZŠ	2016-2018	Obec Chotín	500 000	500 000						

Vytvorenie agroturistického centra, ubytovne v objektoch bývalého poľ. Družstva, rekonštrukcia stajne	2016-2022	Obec Chotín	400 000	400 000						
Zriadenie termálneho kúpaliska	2016-2022	Obec Chotín	7 000 000	7 000 000						
Vytvorenie priemyselného parku	2016-2020	Obec Chotín	1 200 000	1 200 000						
Zabezpečenie stavebných pozemkov pre výstavbu 80 rodinných domov	2016-2018	Obec Chotín	500 000	500 000						Dokumentácia pripravená

Rekonštrukcia miestnych komunikácií, chodníkov	2016-2022	Obec Chotín	200 000	200 000						
Vybudovanie kanalizácie	2016-2022	Obec Chotín	835 tis.	835 tis.						
Rekultivácia skládky tuhého komunálneho odpadu (TKO)	2016-2022	Obec Chotín	1,7 mil.	1,7 mil.	85 tis.	-	335 tis.	1,28 mil.	-	
Rekonštrukcia odvodňovacích kanálov	2016-2022	Obec Chotín	10 000	10 000						

Vybudovanie zberného dvora	2016-2022	Obec Chotín	500 000	500 000						
Výstavba kultúrneho domu	2016-2022	Obec Chotín	1 000 000	1 000 000						
Rekonštrukcia budovy Obecného úradu, výmena okien, kotle, zateplenie, osvetlenie	2016-2020	Obec Chotín	300 000	300 000						
Verejné osvetlenie	2018-2022	Obec Chotín	250 000	250 000						

Multifunkčné ihrisko pri ZŠ	2016-2022	Obec Chotín	100 000	100 000						
Rekonštrukcia budovy, výmena strechy, okien, kúrenia hasičskej budovy	2018-2022	Obec Chotín	100 000	100 000						
Rekonštrukcia Domu smútku, výstavba altánku	2016-2018	Obec Chotín	50 000	50 000						
Rekonštrukcia sociálnych zariadení na športovom ihrisku, výstavba poschodia	2016-2020	Obec Chotín	70 000	70 000						Projektová dokumentácia



Rekonštrukcia bývalého OÚ, výmena strechy, okien	2016-2018	Obec Chotín	50 000	50 000						
Rekonštrukcia Múzejného zariadenia Lilla Galéria	2016-2022	Obec Chotín	200 000	200 000						
Zriadenie odbornej miestnosti, laboratória v ZŠ	2016-2018	Obec Chotín	50 000	50 000						
Vytvorenie športového parku Street Workout	2016-2020	Obec Chotín	20 000	20 000						

Obnova miestneho rozhlasu	2016-2020	Obec Chotín	50 000	50 000						
Projekt pozemkových úprav k.ú. Chotín (Spoločné zariadenia a opatrenia, časť: projekt výsadby zelene)	2016-2018	Obec Chotín	50 000	50 000						

## ***E – Finančná časť***

Jednou z kľúčových otázok programu rozvoja je schopnosť obce v priebehu jeho realizácie zaistiť zdroje potrebné na jeho financovanie. Finančné zdroje potrebné pre naplnenia aktivít uvedených v Programe hospodárskeho a sociálneho rozvoja budú plynúť z viacerých zdrojov: rozpočet obce (čo je základným zdrojom financovania aktivít), fondy Európskej únie, zdroje štátu, zdroje vyššie územného celku, úverové zdroje, súkromné zdroje, ostatné verejné zdroje. Väčšina projektov bude mať viaczdrojové financovanie.

### *Finančné zabezpečenie podpory regionálneho rozvoja*

Zákon o podpore regionálneho rozvoja (zákon č. 539/2008 Z.z.) definuje zdroje financovania regionálneho rozvoja v § 4:

(1) Regionálny rozvoj sa financuje

- a) zo štátneho rozpočtu vrátane finančných prostriedkov z rozpočtových kapitol ministerstiev,
- b) zo štátnych účelových fondov,
- c) z rozpočtov vyšších územných celkov,
- d) z rozpočtov obcí,
- e) z prostriedkov fyzických osôb,
- f) z prostriedkov právnických osôb,
- g) z úverov a príspevkov medzinárodných organizácií,
- h) z prostriedkov vyplývajúcich z medzinárodných zmlúv o poskytnutí grantu uzatvorených medzi Slovenskou republikou a inými štátmi,
- i) z iných prostriedkov, ak to ustanoví osobitný predpis.

(2) Doplnkovým zdrojom finančného zabezpečenia podpory regionálneho rozvoja sú finančné prostriedky z Európskej únie určené

- a) hospodársky zaostalým regiónom, ktoré podľa ukazovateľov hospodárskeho rozvoja a sociálneho rozvoja vykazujú nižšiu úroveň rozvoja, ako je priemerná úroveň Európskej únie,
- b) regiónom s nepriaznivou štruktúrou zamestnanosti a podnikateľského prostredia.

### ***E.I – Indikatívny finančný plán PHSR***

	Obdobie 2016-2022
Hospodárska oblasť	2 650 000,- EUR
Sociálna oblasť	2 990 000,- EUR
Environmentálna oblasť	10 495 000,- EUR

**Formulár č. A 7 - Ex-ante hodnotenie - stav projektovej pripravenosti investícií k termínu aktualizácie PHSR, resp. vypracovania nového PHSR (pipe\_line)**

v tis. €

por. č.	Politika - oblasť	Název investície (obec, okres)	Klasifikácia stavby - triedy	Rok začatia-plán	Technická príprava mesiac/rok	Cena podľa stavebného zámeru		Navrhovaný objem finančných prostriedkov v príslušnom roku spolu			Finančné prostriedky podľa zdrojov									
				Rok dokončenia-plán		ÚR: SP: PD:	Celkom	Z toho stavebná časť	Rok	Objem fin. prostriedkov	Z toho verejné investície	Štátny rozpočet	Rozpočet samosprávneho kraja	Rozpočet obce	Štátne účelové fondy	Úvery so zárukou štátu	Rozpočet EÚ	Kód OP	Súkr. zdroje	Iné zdroje
0	1	2	3	4	5	6	7	8	9	10	11	12	13	14	15	16	17	18	19	
1	Politika (oblasť)- hospodárska	Vytvorenie priemyselného parku	2420 - Ostatné inžinierske stavby, i.n.	2016		1 200 000,00	1 200 000,00													
				2020																
2	Politika (oblasť)- hospodárska	Rekonštrukcia budovy, výmena strechy, okien, kúrenia hasičskej budovy	1274 - Ostatné budovy, i.n.	2018-2022		100 000,00	100 000,00													
3			Rekonštrukcia miestnych komunikácií, chodníkov	2112 - Miestne komunikácie	2016		200 000,00	200 000,00												
				2022																
4	Politika (oblasť)- hospodárska	Zabezpečenie stavebných pozemkov pre výstavbu 80 rodinných domov	2420 - Ostatné inžinierske stavby, i.n.	2016		500 000,00	500 000,00													
				2018																
5	Politika (oblasť)- hospodárska	Rekonštrukcia bývalého OÚ, výmena strechy, okien	1230 - Budovy pre obchod a služby	2016-2018		50 000,00	50 000,00													
6			Obnova miestneho rozhlasu	2224 - Miestne elektrické a telekomunikačné rozvody a vedenia	2016		50 000,00													
				2020																
7	Politika (oblasť)- hospodárska	Verejné osvetlenie	2420 - Ostatné inžinierske stavby, i.n.	2018		250 000,00														
				2022																
8	Politika (oblasť)- hospodárska	Rekonštrukcia budovy Obecného úradu, výmena okien, kotelne, zateplovanie, osvetlenie	1220 - Budovy pre administratívu	2016		300 000,00														
				2020																

9	Zriadenie detského domova	1274 - Ostatné budovy, i.n.	2018	500 000,00															
			2022																
10	Rekonštrukcia budovy ZŠ Lajosa Tarczyho s VJM	1263 - Školy, univerzity a budovy na vzdelávanie	2016	500 000,00															
			2018																
11	Vytvorenie MŠ, dokončenie rozostavanej budovy pri ZŠ, vytvorenie jedálne pre MŠ a ZŠ	1263 - Školy, univerzity a budovy na vzdelávanie	2016	500 000,00															
			2018																
12	Výstavba kultúrneho domu	1261 - Budovy na kultúrnu a verejnú zábavu	2016	1 000 000,00															
			2022																
13	Rekonštrukcia domu smútku, výstavba altánku	1274 - Ostatné budovy, i.n.	2016	50 000,00															
			2018																
14	Rekonštrukcia sociálnych zariadení na športovom ihrisku, výstavba poschodia	1266 - Školy, univerzity a budovy na vzdelávanie	2016	70 000,00															
			2020																
15	Multifunkčné ihrisko pri ZŠ	1265 - Budovy na šport	2016	100 000,00															
			2022																
16	Rekonštrukcia Múzejného zariadenia Lilla Galéria	1261 - Budovy na kultúrnu a verejnú zábavu	2016	200 000,00															
			2022																
17	Zriadenie odbornej miestnosti, laboratória v ZŠ	1263 - Školy, univerzity a budovy na vzdelávanie	2016	50 000,00															
			2018																
18	Vytvorenie športového parku Street Workout	1265 - Budovy na šport	2016	20 000,00															
			2020																

19	Politika (oblasť) - environmentálna	Vytvorenie agroturistického centra, ubytovne v objektoch bývalého poľ. Družstva, rekonštrukcia stajne	1271 - Nebytové poľnohospodárske budovy	2016	400 000,00														
				2022															
20	Politika (oblasť) - environmentálna	Zriadenia termálneho kúpaliska	2130 - Poľnohospodárske, vybavovacie a manipulačné plochy	2016	7 000 000,00														
				2022															
21	Politika (oblasť) - environmentálna	Vybudovanie kanalizácie	2223 - Miestne kanalizácie	2016	835 000,00														
				2022															
22	Politika (oblasť) - environmentálna	Rekultivácia skládky tuhého komunálneho odpadu (TKO)	1274 - Ostatné budovy, i.n.	2016	1 700 000,00														
				2022															
23	Politika (oblasť) - environmentálna	Rekonštrukcia odvodňovacích kanálov	2223 - Miestne kanalizácie	2016	10 000,00														
				2022															
24	Politika (oblasť) - environmentálna	Vybudovanie zberného dvora, Nakladanie s biologicky rozložiteľným odpadom	1274 - Ostatné budovy, i.n.	2016	500 000,00														
				2022															
25	Politika (oblasť) - environmentálna	Projekt pozemkových úprav k.ú. Chotín (Spoločné zariadenia a opatrenia, časť: projekt výsadby zelene)		2016	50 000,00														
				2018															

## Projektové zámery

### Projektový záměr

<i>Názov projektu</i>		Zriadenie detského domova
<i>Cieľ projektu</i>		Zámerom projektu je vytvorením detského domova zabezpečiť priestor pre deti, pre ktoré podľa predpisov každodennú starostlivosť má zabezpečiť štát.
<i>Termín</i>		2016 – 2022
<i>Garant</i>		Obec Chotín
<i>Spolupráca (partneri)</i>		Úrad Nitrianskeho samosprávneho kraja
<i>Oprávnené náklady spolu</i>		500 000,- EUR
<i>verejné zdroje</i>	<i>miestne zdroje</i>	17 000,- EUR
	<i>regionálne (VUC) zdroje</i>	
	<i>národné zdroje/štátny rozpočet</i>	483 000,- EUR
	<i>zdroje EU</i>	
	<i>verejné zdroje spolu</i>	500 000,- EUR
<i>súkromné zdroje</i>	<i>podnikatelia</i>	-
	<i>nadácie</i>	-
	<i>iné</i>	-
	<i>súkromné zdroje spolu</i>	-
<i>Výstupy</i>		Novovytvorený detský domov.
<i>Užívatelia</i>		Deti, pre ktoré rodina nemôže zabezpečiť každodennú starostlivosť
<i>Indikátory monitoringu</i>		Počet detí v detskom domove

### Projektový záměr

<i>Názov projektu</i>		Vytvorenie MŠ, dokončenie rozostavanej budovy pri ZŠ, vytvorenie jedálne pre MŠ a ZŠ
<i>Cieľ projektu</i>		Zlepšenie technického stavu MŠ, zníženie prevádzkových nákladov a energetickej náročnosti objektov školskej infraštruktúry
<i>Termín</i>		2016 – 2018
<i>Garant</i>		Obec Chotín
<i>Spolupráca (partneri)</i>		-
<i>Oprávnené náklady spolu</i>		500 000,- EUR
<i>verejné zdroje</i>	<i>miestne zdroje</i>	-
	<i>regionálne (VUC) zdroje</i>	-
	<i>národné zdroje/štátny rozpočet</i>	-
	<i>zdroje EU</i>	-
	<i>verejné zdroje spolu</i>	500 000,- EUR
<i>súkromné zdroje</i>	<i>podnikatelia</i>	-
	<i>nadácie</i>	-
	<i>iné</i>	-
	<i>súkromné zdroje spolu</i>	-
<i>Výstupy</i>		Kvalitný technický stav objektov MŠ
<i>Užívatelia</i>		Žiaci a učitelia MŠ, resp. obyvatelia obce
<i>Indikátory monitoringu</i>		

### Projektový zámer

<i>Názov projektu</i>		Rekonštrukcia budovy ZŠ Lajosa Tarczyho s VJM
<i>Cieľ projektu</i>		Zlepšenie technického stavu MŠ, zníženie prevádzkových nákladov a energetickej náročnosti objektov školskej infraštruktúry
<i>Termín</i>		2016 – 2018
<i>Garant</i>		Obec Chotín
<i>Spolupráca (partneri)</i>		-
<i>Oprávnené náklady spolu</i>		Bližšia finančná špecifikácia projektu bude urobená pri príprave projektovej dokumentácie
<i>verejné zdroje</i>	<i>miestne zdroje</i>	-
	<i>regionálne (VUC) zdroje</i>	-
	<i>národné zdroje/štátny rozpočet</i>	-
	<i>zdroje EU</i>	-
	<i>verejné zdroje spolu</i>	-
<i>súkromné zdroje</i>	<i>podnikatelia</i>	-
	<i>nadácie</i>	-
	<i>iné</i>	-
	<i>súkromné zdroje spolu</i>	-
<i>Výstupy</i>		Kvalitný technický stav objektov ZŠ
<i>Užívatelia</i>		Žiaci a učitelia ZŠ, resp. obyvatelia obce
<i>Indikátory monitoringu</i>		

### Projektový zámer

<i>Názov projektu</i>		Vytvorenie agroturistického centra, ubytovne v objektoch bývalého poľ. družstva, rekonštrukcia stajne
<i>Cieľ projektu</i>		Zámerom projektu je využiť vysoký agroturistický potenciál riešeného územia vytvorením agroturistického centra v bývalých priestoroch a objektoch poľnohospodárskeho družstva.
<i>Termín</i>		2016 – 2022
<i>Garant</i>		Obec Chotín
<i>Spolupráca (partneri)</i>		-
<i>Oprávnené náklady spolu</i>		400 000,- EUR
<i>verejné zdroje</i>	<i>miestne zdroje</i>	-
	<i>regionálne (VUC) zdroje</i>	-
	<i>národné zdroje/štátny rozpočet</i>	-
	<i>zdroje EU</i>	-
	<i>verejné zdroje spolu</i>	400 000,- EUR
<i>súkromné zdroje</i>	<i>podnikatelia</i>	-
	<i>nadácie</i>	-
	<i>iné</i>	-
	<i>súkromné zdroje spolu</i>	-
<i>Výstupy</i>		Agroturistické centrum
<i>Užívatelia</i>		Obyvatelia, turisti
<i>Indikátory monitoringu</i>		Počet prenocovaní návštevníkov



### Projektový záměr

<i>Názov projektu</i>		Výstavba kultúrneho domu
<i>Cieľ projektu</i>		Vytvorenie vhodných priestorov na usporiadanie kultúrnych aktivít. Cieľom projektu je javisko prispôsobiť priestorové podmienky na kultúrne aktivity moderným požiadavkám súčasnej doby a takisto upriamiť pozornosť obyvateľov s dôrazom na poukázanie dôležitosti zachovania kultúrnych tradícií a rozvoja kultúrneho života obce.
<i>Termín</i>		2016 – 2022
<i>Garant</i>		Obec Chotín
<i>Spolupráca (partneri)</i>		-
<i>Oprávnené náklady spolu</i>		1 000 000,- EUR
<i>Verejné zdroje</i>	<i>miestne zdroje</i>	-
	<i>regionálne (VUC) zdroje</i>	-
	<i>národné zdroje/štátny rozpočet</i>	-
	<i>zdroje EU</i>	-
	<i>verejné zdroje spolu</i>	1 000 000,- EUR
<i>Súkromné zdroje</i>	<i>podnikatelia</i>	-
	<i>nadácie</i>	-
	<i>iné</i>	-
	<i>súkromné zdroje spolu</i>	-
<i>Výstupy</i>		Kultúrny dom zabezpečujúci rozvoj voľnočasových aktivít v obci.
<i>Užívatelia</i>		Obyvatelia obce, návštevníci obce, turisti
<i>Indikátory monitoringu</i>		Počet kultúrnych podujatí v obci Rekonštrukčnými prácami sa vytvorili lepšie podmienky pre rozvoj voľnočasových aktivít, ktoré majú kultúrno-vzdelávací charakter, Rozvoj klubovej činnosti

### Projektový záměr

<i>Názov projektu</i>		Zriadenie termálneho kúpaliska
<i>Cieľ projektu</i>		Zámernom projektu je vybudovanie termálneho kúpaliska na báze miestnych geotermálnych vôd a tak zabezpečiť vysokú návštevnosť obce.
<i>Termín</i>		2016 – 2022
<i>Garant</i>		Obec Chotín
<i>Spolupráca (partneri)</i>		Podnikatelia
<i>Oprávnené náklady spolu</i>		7 000 000,- EUR
<i>Verejné zdroje</i>	<i>miestne zdroje</i>	-
	<i>regionálne (VUC) zdroje</i>	-
	<i>národné zdroje/štátny rozpočet</i>	-
	<i>zdroje EU</i>	-
	<i>verejné zdroje spolu</i>	7 000 000,- EUR
<i>Súkromné zdroje</i>	<i>podnikatelia</i>	-
	<i>nadácie</i>	-
	<i>iné</i>	-
	<i>súkromné zdroje spolu</i>	-
<i>Výstupy</i>		Novozriadené termálne kúpalisko na ploche 5 ha s 3 bazénmi.
<i>Užívatelia</i>		Turisti, podnikatelia
<i>Indikátory monitoringu</i>		Zvyšujúci počet návštevníkov obce, znížená miera nezamestnanosti.

Projektový zámer

<i>Názov projektu</i>		Vytvorenie priemyselného parku
<i>Cieľ projektu</i>		Cieľom projektu je vybudovať priemyselný park (na rozlohe cca 40 ha) z dôvodu rozvoja miestnej a regionálnej ekonomiky a zníženia miery nezamestnanosti.
<i>Termín</i>		2016 – 2022
<i>Garant</i>		Obec Chotín
<i>Spolupráca (partneri)</i>		Podnikatelia
<i>Oprávnené náklady spolu</i>		1 200 000,- EUR
<i>Verejné zdroje</i>	<i>miestne zdroje</i>	-
	<i>regionálne (VUC) zdroje</i>	-
	<i>národné zdroje/štátny rozpočet</i>	-
	<i>zdroje EU</i>	-
	<i>verejné zdroje spolu</i>	1 200 000,- EUR
<i>Súkromné zdroje</i>	<i>podnikatelia</i>	-
	<i>nadácie</i>	-
	<i>iné</i>	-
	<i>súkromné zdroje spolu</i>	-
<i>Výstupy</i>		Vytvorený priemyselný park s potrebnou infraštruktúrou.
<i>Užívatelia</i>		Podnikatelia, pracovná sila priemyselného parku
<i>Indikátory monitoringu</i>		Počet firiem v obci, počet novovytvorených pracovných miest v obci, znížená miera nezamestnanosti

Projektový zámer

<i>Názov projektu</i>		Zabezpečenie stavebných pozemkov pre výstavbu 80 rodinných domov
<i>Cieľ projektu</i>		Cieľom projektu je zvýšiť počet bytov v obci ohľadom na záujem o bývanie v obci, zlepšiť podmienky bývania v obci a následne prispieť k zlepšeniu demografickej štruktúry obyvateľstva obce.
<i>Termín</i>		2016 – 2022
<i>Garant</i>		Obec Chotín
<i>Spolupráca (partneri)</i>		-
<i>Oprávnené náklady spolu</i>		500 000,- EUR
<i>Verejné zdroje</i>	<i>miestne zdroje</i>	-
	<i>regionálne (VUC) zdroje</i>	-
	<i>národné zdroje/štátny rozpočet</i>	-
	<i>zdroje EU</i>	-
	<i>verejné zdroje spolu</i>	500 000,- EUR
<i>Súkromné zdroje</i>	<i>podnikatelia</i>	-
	<i>nadácie</i>	-
	<i>iné</i>	-
	<i>súkromné zdroje spolu</i>	-
<i>Výstupy</i>		80 stavebných pozemkov pre výstavbu rodinných domov.
<i>Užívatelia</i>		Obyvatelia a iní záujemcovia o bývanie v obci
<i>Indikátory monitoringu</i>		Zvýšenie počtu novostavaných, kvalitných bytov v obci, zlepšené podmienky bývania v obci

Projektový zámer

<i>Názov projektu</i>		Rekonštrukcia miestnych komunikácií
<i>Cieľ projektu</i>		Cieľom projektu je zrekonštruovať miestne komunikácie a tak zabezpečiť kvalitné dopravné podmienky v obci.
<i>Termín</i>		2016 – 2022
<i>Garant</i>		Obec Chotín
<i>Spolupráca (partneri)</i>		-
<i>Oprávnené náklady spolu</i>		200 000,- EUR
<i>Verejné zdroje</i>	<i>miestne zdroje</i>	-
	<i>regionálne (VUC) zdroje</i>	-
	<i>národné zdroje/štátny rozpočet</i>	-
	<i>zdroje EU</i>	-
	<i>verejné zdroje spolu</i>	200 000,- EUR
<i>Súkromné zdroje</i>	<i>podnikatelia</i>	-
	<i>nadácie</i>	-
	<i>iné</i>	-
	<i>súkromné zdroje spolu</i>	-
<i>Výstupy</i>		Kvalitné a moderné miestne komunikácie
<i>Užívatelia</i>		Obyvatelia obce, návštevníci obce, podnikatelia
<i>Indikátory monitoringu</i>		plocha zrekonštruovaných miestnych komunikácií (v m <sup>2</sup> ), Zníženie počtu dopravných nehôd na miestnych komunikáciach Skvalitnenie a zvýšenie bezpečnosti cestnej premávky

Projektový zámer

<i>Názov projektu</i>		Vybudovanie kanalizácie
<i>Cieľ projektu</i>		Cieľom projektu je rozšíriť kanalizáciu v tých častiach obce, kde to zatiaľ nie je vybudované.
<i>Termín</i>		2016 – 2022
<i>Garant</i>		Obec Chotín
<i>Spolupráca (partneri)</i>		-
<i>Oprávnené náklady spolu</i>		835 000,- EUR
<i>Verejné zdroje</i>	<i>miestne zdroje</i>	-
	<i>regionálne (VUC) zdroje</i>	-
	<i>národné zdroje/štátny rozpočet</i>	-
	<i>zdroje EU</i>	-
	<i>verejné zdroje spolu</i>	835 000,- EUR
<i>Súkromné zdroje</i>	<i>podnikatelia</i>	-
	<i>nadácie</i>	-
	<i>iné</i>	-
	<i>súkromné zdroje spolu</i>	-
<i>Výstupy</i>		Kvalitný kanalizačný systém zabezpečujúci jeho pripojenie na každú domácnosť a ekonomický subjekt
<i>Užívatelia</i>		Domácnosti, podnikatelia
<i>Indikátory monitoringu</i>		Počet prípojok na kanalizáciu, napojenosť domácností a ekonomických subjektov na kanalizáciu (%) – zvýšená ochrana vodných zdrojov Zvýšenie kvality životného prostredia obce

Projektový zámer

<i>Názov projektu</i>		Rekultivácia skládky tuhého komunálneho odpadu (TKO)
<i>Cieľ projektu</i>		Cieľom projektu je zvýšiť kvalitu životného prostredia v riešenom území rekultiváciou skládky TKO.
<i>Termín</i>		2016 – 2022
<i>Garant</i>		Obec Chotín
<i>Spolupráca (partneri)</i>		-
<i>Oprávnené náklady spolu</i>		1 700 000,- EUR
<i>verejné zdroje</i>	<i>miestne zdroje</i>	85 000,- EUR
	<i>regionálne (VUC) zdroje</i>	
	<i>národné zdroje/štátny rozpočet</i>	335 000,- EUR
	<i>zdroje EU</i>	1 280 000,- EUR
	<i>verejné zdroje spolu</i>	1 700 000,- EUR
<i>súkromné zdroje</i>	<i>podnikatelia</i>	-
	<i>nadácie</i>	-
	<i>iné</i>	-
	<i>súkromné zdroje spolu</i>	-
<i>Výstupy</i>		Rekultivovaná skládka TKO
<i>Užívatelia</i>		Obyvatelia obce
<i>Indikátory monitoringu</i>		Zvýšenie kvality životného prostredia, zníženie zaťaženia životného prostredia so starou environmentálnou záťažou

Projektový zámer

<i>Názov projektu</i>		Rekonštrukcia odvodňovacích kanálov
<i>Cieľ projektu</i>		Cieľom je dobudovanie a zlepšenie celkového stavu odvodňovacích kanálov v obci - zabezpečenie odtoku vody z jazera a podzemnej vody v obci.
<i>Termín</i>		2016 – 2022
<i>Garant</i>		Obec Chotín
<i>Spolupráca (partneri)</i>		-
<i>Oprávnené náklady spolu</i>		10 000,- EUR
<i>verejné zdroje</i>	<i>miestne zdroje</i>	-
	<i>regionálne (VUC) zdroje</i>	-
	<i>národné zdroje/štátny rozpočet</i>	-
	<i>zdroje EU</i>	-
	<i>verejné zdroje spolu</i>	10 000,- EUR
<i>súkromné zdroje</i>	<i>podnikatelia</i>	-
	<i>nadácie</i>	-
	<i>iné</i>	-
	<i>súkromné zdroje spolu</i>	-
<i>Výstupy</i>		Zníženie hladiny vody v jazere a podzemných vôd v obci
<i>Užívatelia</i>		Obyvatelia obce
<i>Indikátory monitoringu</i>		Zvýšená ochrana pred povodňami Zvýšenie kvality životného prostredia obce

Projektový záměr

<i>Názov projektu</i>		Vybudovanie zberného dvora
<i>Cieľ projektu</i>		Projekt rieši vytvorenie systému separovaného zberu v obci. Zlepšenie možnosti nakladania s odpadom, zvýšenie úrovne separovaného zberu.
<i>Termín</i>		2016 – 2022
<i>Garant</i>		Obec Chotín
<i>Spolupráca (partneri)</i>		-
<i>Oprávnené náklady spolu</i>		500 000,- EUR
<i>verejné zdroje</i>	<i>miestne zdroje</i>	-
	<i>regionálne (VUC) zdroje</i>	-
	<i>národné zdroje/štátny rozpočet</i>	-
	<i>zdroje EU</i>	-
	<i>verejné zdroje spolu</i>	500 000,- EUR
<i>súkromné zdroje</i>	<i>podnikatelia</i>	-
	<i>nadácie</i>	-
	<i>iné</i>	-
	<i>súkromné zdroje spolu</i>	-
<i>Výstupy</i>		Zberný dvor – priestor na uloženie a triedenie odpadu
<i>Užívatelia</i>		Obyvatelia obce, organizácie a podniky v obci
<i>Indikátory monitoringu</i>		Zefektívnenie separovaného zberu komunálnych odpadov Pokles nákladov na odpadové hospodárstvo Zvýšenie kvality životného prostredia obce

Projektový záměr

<i>Názov projektu</i>		Projekt pozemkových úprav k.ú. Chotín (Spoločné zariadenia a opatrenia, časť: projekt výsadby zelene)
<i>Cieľ projektu</i>		Príprava dokumentu starostlivosti drevín, aby sa skvalitnila stromová zeleň v obci
<i>Termín</i>		2016 – 2022
<i>Garant</i>		Obec Chotín
<i>Spolupráca (partneri)</i>		-
<i>Oprávnené náklady spolu</i>		50 000,- EUR
<i>verejné zdroje</i>	<i>miestne zdroje</i>	-
	<i>regionálne (VUC) zdroje</i>	-
	<i>národné zdroje/štátny rozpočet</i>	-
	<i>zdroje EU</i>	-
	<i>verejné zdroje spolu</i>	50 000,- EUR
<i>súkromné zdroje</i>	<i>podnikatelia</i>	-
	<i>nadácie</i>	-
	<i>iné</i>	-
	<i>súkromné zdroje spolu</i>	-
<i>Výstupy</i>		Dokument obsahujúci spôsoby starostlivosti o dreviny
<i>Užívatelia</i>		Obyvatelia obce, pracovníci Obecného úradu
<i>Indikátory monitoringu</i>		Rast kvality životného prostredia

## Projektový zámer

Projektový zámer: <i>Názov projektu</i>		Rekonštrukcia budovy Obecného úradu, výmena okien, kotolne, zatepľovanie, osvetlenie
<i>Cieľ projektu</i>		Zníženie energetickej spotreby budovy.
<i>Termín</i>		2016 – 2022
<i>Garant</i>		Obec Chotín
<i>Spolupráca (partneri)</i>		-
<i>Oprávnené náklady spolu</i>		300 000,- EUR
<i>Verejné zdroje</i>	<i>miestne zdroje</i>	-
	<i>regionálne (VUC) zdroje</i>	-
	<i>národné zdroje/štátny rozpočet</i>	-
	<i>zdroje EU</i>	-
	<i>verejné zdroje spolu</i>	300 000,- EUR
<i>Súkromné zdroje</i>	<i>podnikatelia</i>	-
	<i>nadácie</i>	-
	<i>iné</i>	-
	<i>súkromné zdroje spolu</i>	-
<i>Výstupy</i>		Zrekonštruovaná budova so zníženou energetickou spotrebou.
<i>Užívatelia</i>		Obyvatelia obce, pracovníci Obecného úradu
<i>Indikátory monitoringu</i>		Energetická spotreba budovy.

## Projektový zámer

Projektový zámer: <i>Názov projektu</i>		Verejné osvetlenie
<i>Cieľ projektu</i>		Zvýšenie kvality života v obci, zníženie spotreby elektrickej energie sústavy verejného osvetlenia, zvýšenie spoľahlivosti sústavy verejného osvetlenia, zvýšenie kvality poskytovaného verejného osvetlenia, zvýšenie bezpečnosti v obci
<i>Termín</i>		2016 – 2022
<i>Garant</i>		Obec Chotín
<i>Spolupráca (partneri)</i>		-
<i>Oprávnené náklady spolu</i>		250 000,- EUR
<i>Verejné zdroje</i>	<i>miestne zdroje</i>	-
	<i>regionálne (VUC) zdroje</i>	-
	<i>národné zdroje/štátny rozpočet</i>	-
	<i>zdroje EU</i>	-
	<i>verejné zdroje spolu</i>	250 000,- EUR
<i>Súkromné zdroje</i>	<i>podnikatelia</i>	-
	<i>nadácie</i>	-
	<i>iné</i>	-
	<i>súkromné zdroje spolu</i>	-
<i>Výstupy</i>		Verejné osvetlenie
<i>Užívatelia</i>		Obyvatelia obce, pracovníci Obecného úradu, návštevníci obce
<i>Indikátory monitoringu</i>		Bezpečnosť v obci, spotreba elektrickej energie

Projektový záměr

Projektový záměr: <i>Názov projektu</i>		Multifunkčné ihrisko pri ZŠ
<i>Cieľ projektu</i>		Zabezpečiť športové vyžitie žiakov, občanov a športových klubov formou outdoorových športových aktivít (futbal, hádzaná, tenis, basketbal). Podpora aktívneho športu.
<i>Termín</i>		2016 – 2022
<i>Garant</i>		Obec Chotín
<i>Spolupráca (partneri)</i>		-
<i>Oprávnené náklady spolu</i>		100 000,- EUR
<i>Verejné zdroje</i>	<i>miestne zdroje</i>	-
	<i>regionálne (VUC) zdroje</i>	-
	<i>národné zdroje/štátny rozpočet</i>	-
	<i>zdroje EU</i>	-
	<i>verejné zdroje spolu</i>	100 000,- EUR
<i>Súkromné zdroje</i>	<i>podnikatelia</i>	-
	<i>nadácie</i>	-
	<i>iné</i>	-
	<i>súkromné zdroje spolu</i>	-
<i>Výstupy</i>		Multifunkčné ihrisko
<i>Užívatelia</i>		Žiaci, obyvatelia obce, športové kluby
<i>Indikátory monitoringu</i>		Športové výsledky školy a športových klubov využívajúcich multifunkčné ihrisko

Projektový záměr

Projektový záměr: <i>Názov projektu</i>		Rekonštrukcia budovy, výmena strechy, okien, kúrenia hasičskej budovy
<i>Cieľ projektu</i>		Zníženie energetickej spotreby budovy hasičskej stanice.
<i>Termín</i>		2016 – 2022
<i>Garant</i>		Obec Chotín
<i>Spolupráca (partneri)</i>		-
<i>Oprávnené náklady spolu</i>		100 000,- EUR
<i>Verejné zdroje</i>	<i>miestne zdroje</i>	-
	<i>regionálne (VUC) zdroje</i>	-
	<i>národné zdroje/štátny rozpočet</i>	-
	<i>zdroje EU</i>	-
	<i>verejné zdroje spolu</i>	100 000,- EUR
<i>Súkromné zdroje</i>	<i>podnikatelia</i>	-
	<i>nadácie</i>	-
	<i>iné</i>	-
	<i>súkromné zdroje spolu</i>	-
<i>Výstupy</i>		Zrekonštruovaná budova hasičskej stanice so zníženou energetickou spotrebou.
<i>Užívatelia</i>		Hasičský zbor
<i>Indikátory monitoringu</i>		Energetická spotreba budovy.

## Projektový zámer

Projektový zámer: <i>Názov projektu</i>	Rekonštrukcia Domu smútku, výstavba altánku	
<i>Cieľ projektu</i>	Zvýšenie kvality života v obci, zabezpečenie dôstojnej rozlúčky pozostalých so zosnulými.	
<i>Termín</i>	2016 – 2022	
<i>Garant</i>	Obec Chotín	
<i>Spolupráca (partneri)</i>	-	
<i>Oprávnené náklady spolu</i>	50 000,- EUR	
<i>Verejné zdroje</i>	<i>miestne zdroje</i>	-
	<i>regionálne (VUC) zdroje</i>	-
	<i>národné zdroje/štátny rozpočet</i>	-
	<i>zdroje EU</i>	-
	<i>verejné zdroje spolu</i>	50 000,- EUR
<i>Súkromné zdroje</i>	<i>podnikatelia</i>	-
	<i>nadácie</i>	-
	<i>iné</i>	-
	<i>súkromné zdroje spolu</i>	-
<i>Výstupy</i>	Zrekonštruovaný dom smútku, nový altánok	
<i>Užívatelia</i>	Obyvatelia obce, návštevníci	
<i>Indikátory monitoringu</i>		

## Projektový zámer

Projektový zámer: <i>Názov projektu</i>	Rekonštrukcia sociálnych zariadení na športovom ihrisku, výstavba poschodia	
<i>Cieľ projektu</i>	Zlepšenie kvality služieb na športových podujatiach, každodenných športových aktivitách.	
<i>Termín</i>	2016 – 2022	
<i>Garant</i>	Obec Chotín	
<i>Spolupráca (partneri)</i>	-	
<i>Oprávnené náklady spolu</i>	70 000,- EUR	
<i>Verejné zdroje</i>	<i>miestne zdroje</i>	-
	<i>regionálne (VUC) zdroje</i>	-
	<i>národné zdroje/štátny rozpočet</i>	-
	<i>zdroje EU</i>	-
	<i>verejné zdroje spolu</i>	70 000,- EUR
<i>Súkromné zdroje</i>	<i>podnikatelia</i>	-
	<i>nadácie</i>	-
	<i>iné</i>	-
	<i>súkromné zdroje spolu</i>	-
<i>Výstupy</i>	Obnovené sociálne zariadenia, nové priestory – nové poschodie	
<i>Užívatelia</i>	Občania, žiaci, športové kluby, športovci	
<i>Indikátory monitoringu</i>	Počet užívateľov	



Projektový zámer

Projektový zámer: <i>Názov projektu</i>	Rekonštrukcia bývalého OÚ, výmena strechy okien	
<i>Cieľ projektu</i>	Zatraktívnenie, modernizácia a zvýšenie bezpečnosti v obci. Využitie zrekonštruovaných priestorov. Zníženie energetickej spotreby budovy.	
<i>Termín</i>	2016 – 2022	
<i>Garant</i>	Obec Chotín	
<i>Spolupráca (partneri)</i>	-	
<i>Oprávnené náklady spolu</i>	50 000,- EUR	
<i>Verejné zdroje</i>	<i>miestne zdroje</i>	-
	<i>regionálne (VUC) zdroje</i>	-
	<i>národné zdroje/štátny rozpočet</i>	-
	<i>zdroje EU</i>	-
	<i>verejné zdroje spolu</i>	50 000,- EUR
<i>Súkromné zdroje</i>	<i>podnikatelia</i>	-
	<i>nadácie</i>	-
	<i>iné</i>	-
	<i>súkromné zdroje spolu</i>	-
<i>Výstupy</i>	Zrekonštruovaná budova so zníženou energetickou spotrebou	
<i>Užívatelia</i>	Obyvatelia obce, návštevníci	
<i>Indikátory monitoringu</i>	Energetická spotreba budovy.	

Projektový zámer

Projektový zámer: <i>Názov projektu</i>	Rekonštrukcia Múzejného zariadenia Lilla Galéria	
<i>Cieľ projektu</i>	Vytvorenie reprezentatívnych priestorov prvého kontaktu s návštevníkom, zlepšenie technicko – prevádzkového vybavenia	
<i>Termín</i>	2016 – 2022	
<i>Garant</i>	Obec Chotín	
<i>Spolupráca (partneri)</i>	-	
<i>Oprávnené náklady spolu</i>	200 000,- EUR	
<i>Verejné zdroje</i>	<i>miestne zdroje</i>	-
	<i>regionálne (VUC) zdroje</i>	-
	<i>národné zdroje/štátny rozpočet</i>	-
	<i>zdroje EU</i>	-
	<i>verejné zdroje spolu</i>	200 000,- EUR
<i>Súkromné zdroje</i>	<i>podnikatelia</i>	-
	<i>nadácie</i>	-
	<i>iné</i>	-
	<i>súkromné zdroje spolu</i>	-
<i>Výstupy</i>	Modernizované múzejné zariadenie	
<i>Užívatelia</i>	Návštevníci múzea	
<i>Indikátory monitoringu</i>	Počet návštevníkov múzea	

Projektový zámer

Projektový zámer: <i>Názov projektu</i>	Zriadenie odbornej miestnosti, laboratória v ZŠ	
<i>Cieľ projektu</i>	Zvýšenie kvality poskytovaných služieb v oblasti vzdelávania	
<i>Termín</i>	2016 – 2022	
<i>Garant</i>	Obec Chotín	
<i>Spolupráca (partneri)</i>	-	
<i>Oprávnené náklady spolu</i>	50 000,- EUR	
<i>Verejné zdroje</i>	<i>miestne zdroje</i>	-
	<i>regionálne (VUC) zdroje</i>	-
	<i>národné zdroje/štátny rozpočet</i>	-
	<i>zdroje EU</i>	-
	<i>verejné zdroje spolu</i>	50 000,- EUR
<i>Súkromné zdroje</i>	<i>podnikatelia</i>	-
	<i>nadácie</i>	-
	<i>iné</i>	-
	<i>súkromné zdroje spolu</i>	-
<i>Výstupy</i>	Laboratórium	
<i>Užívatelia</i>	Žiaci ZŠ	
<i>Indikátory monitoringu</i>	Počet služieb	

Projektový zámer

Projektový zámer: <i>Názov projektu</i>	Vytvorenie športového parku Street Workout	
<i>Cieľ projektu</i>	Zlepšenie kvality života v obci, podpora zdravého životného štýlu	
<i>Termín</i>	2016 – 2022	
<i>Garant</i>	Obec Chotín	
<i>Spolupráca (partneri)</i>	-	
<i>Oprávnené náklady spolu</i>	20 000,- EUR	
<i>Verejné zdroje</i>	<i>miestne zdroje</i>	-
	<i>regionálne (VUC) zdroje</i>	-
	<i>národné zdroje/štátny rozpočet</i>	-
	<i>zdroje EU</i>	-
	<i>verejné zdroje spolu</i>	70 000,- EUR
<i>Súkromné zdroje</i>	<i>podnikatelia</i>	-
	<i>nadácie</i>	-
	<i>iné</i>	-
	<i>súkromné zdroje spolu</i>	-
<i>Výstupy</i>	Street Workout	
<i>Užívatelia</i>	Obyvatelia obce	
<i>Indikátory monitoringu</i>	Počet služieb v obci	

Projektový zámer

Projektový zámer: <i>Názov projektu</i>		Obnova miestneho rozhlasu
<i>Cieľ projektu</i>		Zabezpečenie informovanosti občanov, zlepšenie kvality života v obci
<i>Termín</i>		2016 – 2022
<i>Garant</i>		Obec Chotín
<i>Spolupráca (partneri)</i>		-
<i>Oprávnené náklady spolu</i>		50 000,- EUR
Verejné zdroje	<i>miestne zdroje</i>	-
	<i>regionálne (VUC) zdroje</i>	-
	<i>národné zdroje/štátny rozpočet</i>	-
	<i>zdroje EU</i>	-
	<i>verejné zdroje spolu</i>	50 000,- EUR
Súkromné zdroje	<i>podnikatelia</i>	-
	<i>nadácie</i>	-
	<i>iné</i>	-
	<i>súkromné zdroje spolu</i>	-
<i>Výstupy</i>		Moderný miestny rozhlas
<i>Užívatelia</i>		Obyvatelia obce
<i>Indikátory monitoringu</i>		Informovanosť občanov

<i>Názov projektu</i>		Nakladanie s biologicky rozložiteľným odpadom
<i>Cieľ projektu</i>		Cieľom projektu je zníženie produkcie zmesového komunálneho odpadu a biologicky rozložiteľného komunálneho odpadu.
<i>Termín</i>		2016 – 2020
<i>Garant</i>		-
<i>Spolupráca (partneri)</i>		-
<i>Oprávnené náklady spolu – EUR</i>		89 936,07 EUR
Verejné zdroje	<i>miestne zdroje</i>	4 496,81 EUR
	<i>regionálne (VUC) zdroje</i>	-
	<i>národné zdroje/štátny rozpočet</i>	-
	<i>zdroje EU</i>	-
	<i>verejné zdroje spolu</i>	89 936,07 EUR
Súkromné zdroje	<i>podnikatelia</i>	-
	<i>nadácie</i>	-
	<i>iné</i>	-
	<i>súkromné zdroje spolu</i>	-
<i>Výstupy</i>		Zníženie množstva biologicky rozložiteľného komunálneho odpadu ako aj zmesového komunálneho odpadu a súlad s platnou legislatívou odpadového hospodárstva.
<i>Užívatelia</i>		Obyvatelia obce
<i>Indikátory monitoringu</i>		Množstvo biologicky rozložiteľného komunálneho odpadu ako aj zmesového komunálneho odpadu

## *Záver*

PHSR obce Chotín je živým dokumentom. Realizácia programu bude dôsledne sledovaná a monitorovaná. Jednotlivé opatrenia a úlohy budú realizované obcou Chotín, organizáciami zriadenými a založenými obcou, resp. v spolupráci s ďalšími organizáciami a inštitúciami.

Pre udržiavanie a realizáciu PHSR obce Chotín bude zriadená Koordinačná komisia pre riadenie realizácie PHSR obce Chotín, ktorej úlohou bude monitorovať celkový proces implementácie stratégie a navrhovať v prípade potreby zmeny v realizácii strategických plánov, ich doplnenie, prípadne prípravu nových dokumentov potrebných pre napĺňanie vízie obce. V Koordinačnej komisii pre riadenie realizácie PHSR obce Chotín budú zastúpení hlavní predstavitelia samosprávy (starosta, predsedovia komisií pri obecnom zastupiteľstve) s dôrazom na zastúpenie všetkých sektorov a priradenie odborníkov k jednotlivým prioritám.

Proces realizácie PHSR obce Chotín sa začne po jeho schválení Obecným zastupiteľstvom.

Úlohou Koordinačnej komisie pre riadenie realizácie PHSR obce Chotín bude:

- schádzať na prehodnocovanie plnenia PHSR obce Chotín podľa potreby, najmenej jedenkrát polročne,
- jedenkrát ročne podať správu Obecnému zastupiteľstvu o stave realizácie cieľov PHSR obce Chotín tak, aby bolo zabezpečené, že všetky ciele budú splnené včas,
- prideliť zodpovednosť (hlavnú garanciu) za monitorovanie jednotlivých cieľov akčných plánov svojim jednotlivým členom,
- vzájomne sa informovať o plánoch prípravy a realizovaní projektov za účelom koordinácie aktivít v obci,
- aktualizovať PHSR obce Chotín (minimálne každý druhý rok) – je to živý, otvorený dokument,
- pravidelne komunikovať s občanmi, podnikateľmi a inštitúciami v obci s cieľom zabezpečiť informovanosť o PHSR obce Chotín – so stratégiou rozvoja obce bude oboznámená verejnosť prostredníctvom miestnych médií.

Jednotlivé úlohy programu budú realizované pomocou bežných postupov a procedúr obecného úradu a ďalších zúčastnených inštitúcií, pričom rozhodujúcim pre úspech bude monitorovanie a koordinácia týchto úloh uskutočnená určeným odborom (oddelením) obecného úradu alebo príslušnými zodpovednými osobami.

PHSR obce Chotín je otvorený dokument, ktorý bude reagovať na zmeny v okolí, zmeny potrieb obyvateľov obce Chotín a legislatívne zmeny. PHSR obce Chotín bude podliehať priebežným aktualizáciám a hodnoteniam. Vychádza z princípu, že proces plánovania bude úspešný len vtedy, ak sa k nemu bude pristupovať ako k dlhodobému procesu, bude sa orientovať na vyžitie silných stránok a možností územia, na potláčanie slabých stránok a možných ohrození územia a bude sa neustále adaptovať, aktualizovať a prispôsobovať v súlade so zmenami a potrebami sociálno-ekonomického života obce. Otvorenosťou dokumentu sa zabezpečí flexibilita pri určovaní priorit obce, ktoré musia reagovať na vzniknuté zmeny v danom prostredí a preferenciách obyvateľov.

Aktualizácia PHSR obce Chotín bude založená na princípe výberu priorít, opatrení, aktivít a projektov, pomocou ktorých je možné dosiahnuť najefektívnejší rozvoj prioritných oblastí obce. Postup bude nasledovný:

1. Koordinačná komisia pre riadenie realizácie PHSR obce Chotín odporučí zmeny v PHSR obce Chotín,
2. Obecné zastupiteľstvo schváli PHSR obce Chotín na ďalšie obdobie.

Dokument PHSR obce Chotín je rozvojový dokument obce – vyjadruje víziu rozvoja obce založenú na výsledkoch strategického plánovania.

PHSR obce Chotín je strednodobý programovací dokument s časovým horizontom 6 rokov. Tento programovací dokument bol spracovaný ako podporný dokument pre stanovenie prioritných rozvojových oblastí, strategických cieľov, priorít, opatrení a aktivít rozvoja obce Chotín.

Z hľadiska štruktúry PHSR obce Chotín je rozčlenený na štyri základné časti:

- v prvej časti je podrobne analyzovaný reálny stav jednotlivých oblastí územia obce Chotín,
- v druhej časti je podaná SWOT analýza obce,
- v tretej časti je zostavená rozvojová stratégia, v ktorej sú zadefinované hlavné priority a opatrenia rozvoja obce Chotín – navrhované konkrétne aktivity vychádzajú z miestnych podmienok a potrieb a smerujú k zlepšeniu kvality života v obci Chotín – na toto programovacie obdobie,
- štvrtá časť programového dokumentu obsahuje akčný plán rozvoja obce Chotín na obdobie 2016-2022.

Vykonateľnosť jednotlivých opatrení a tým dosiahnutie stanovených cieľov bude závisieť od mnohých faktorov. Najkritickejším prvkom je finančná náročnosť jednotlivých priorít. Taktiež dôležitým faktorom sú komplikované vlastnícke vzťahy.

Schválený PHSR obce Chotín je otvorený dokument, ktorý sa môže dopĺňať o nové priority, opatrenia a aktivity, resp. môžu sa niektoré opatrenia a aktivity rušiť. PHSR obce Chotín schvaľuje Obecné zastupiteľstvo v Chotíne. Aktualizáciu, monitorovanie a hodnotenie PHSR obce Chotín realizuje Obecné zastupiteľstvo v Chotíne.

## ***PRÍLOHY***

***Zoznam členov riadiaceho tímu, pracovných skupín a partnerov zapojených do spracovania PHSR***

**Zoznam členov Riadiaceho tímu**

Ing. František Magyari

**Zoznam členov pracovnej skupiny a partnerov zapojených do spracovania PHSR**

Hencz Mikuláš

Tanka Helena

Ing. Bakulár Zoltán

## Monitorovanie rozvoja obce – vybrané ukazovatele kvality dobrého riadenia rozvoja územia

Pomocou uvedených ukazovateľov je možné hodnotiť pozitívne alebo negatívne zmeny v rozvoji územia. V prípade negatívneho vývoja v niektorej z uvedených oblastí môže Koordinačná komisia pre riadenie realizácie PHSR obce Chotín, ako aj ostatné zodpovedné orgány obce iniciovať zavedenie nových, účinnejších opatrení a aktivít. Navrhované ukazovatele sú akceptované na medzinárodnej úrovni a rešpektujú všetky tri základné dimenzie trvalo udržateľného rozvoja obce: sociálnu dimenziu, ekonomickú dimenziu a environmentálnu dimenziu. Uvedené ukazovatele sa odporúčajú vyhodnocovať každý rok, toto hodnotenie predložiť na rokovanie obecného zastupiteľstva a zároveň s ním oboznámiť občanov obce.

Ukazovateľ	Merná jednotka	Zdroj údajov
Miera nezamestnanosti	Počet	Obec, Úrad práce, sociálnych vecí a rodiny, Štatistický úrad SR
	podiel v %	
Sociálne odkázaní obyvatelia – pod hranicou chudoby	Počet	Obec, Úrad práce, sociálnych vecí a rodiny
	podiel v %	
Prirodzený prírastok obyvateľov	Ročný prírastok v %	Obec, Štatistický úrad SR
Migrácia obyvateľov (prist'ahovaní – odst'ahovaní)	Ročný prírastok v %	Obec, Štatistický úrad SR
Spokojnosť obyvateľov so sociálnymi službami v obci	% obyvateľov	Dotazníkový prieskum
Zdravie – chorobnosť, úmrtnosť	Počet ochorení a úmrtí na 100 obyv.	Obec, Štatistický úrad SR, Ústav zdravotníckych informácií a štatistiky
Vzdelanosť obyvateľov – VŠ, SŠ	Počet	Obec, Štatistický úrad SR
	Podiel v %	
Objem investícií do skvalitnenia občianskej infraštruktúry obce	SKK, EUR	Obec
Spokojnosť obyvateľov s úrovňou materskej školy v obci	% obyvateľov	Dotazníkový prieskum
Spokojnosť obyvateľov s možnosťami športovania v obci	% obyvateľov	Dotazníkový prieskum
Kultúrne podujatia v obci	Počet	Obec
Spokojnosť obyvateľov s kultúrnym životom v obci	% obyvateľov	Dotazníkový prieskum
Význam neziskového sektora vo verejnom živote	Počet aktívnych mimovládnych organizácií v obci	Ministerstvo vnútra SR, Štatistický úrad SR
Ekonomická výkonnosť obce	Celkový obrat podnikov	Štatistický úrad SR, podnikateľské subjekty
	obrat / obyvateľ	
Odvetvová štruktúra pracovných príležitostí	Podiel pracujúcich v terciárnom a sekundárnom sektore	Obec, podnikateľské subjekty, Štatistický úrad SR
Vytvorené pracovné miesta	Počet vytvorených pracovných miest za jeden rok	Obec, Štatistický úrad SR
Odchádzka za prácou	Počet obyvateľov odchádzajúcich za prácou	Obec, Štatistický úrad SR
	% z ekonomicky aktívnych	
Predpoklady na cestovný ruch a rekreáciu	Počet lôžok	Obec
	Počet stoličiek	Podnikateľské subjekty
	Počet atrakcií	Obec, Podnikateľské subjekty
	Počet prenocovaní v ubytovacích zariadeniach	Obec, Podnikateľské subjekty
	Počet návštevníkov obce	Obec, Podnikateľské subjekty

Propagácia obce ako turisticky významné regionálne centrum	Počet a forma propagácií	Obec
Spokojnosť obyvateľov s úrovňou služieb v obci	% obyvateľov	Dotazníkový prieskum
Spokojnosť obyvateľov s obcou ako miestom pre prácu	% obyvateľov	Dotazníkový prieskum
Výška investícií do skvalitnenia technickej infraštruktúry obce	SKK, EUR	Obec
Spokojnosť obyvateľov s dopravnou infraštruktúrou obce	% obyvateľov	Dotazníkový prieskum
Zníženie nehodovosti	Počet nehôd	Polícia SR
Úbytok poľnohospodárskej pôdy v katastri	Zmena plochy v ha	Výskumný ústav geodézie a kartografie v Bratislave, Správa katastra, obec
Verejný vodovod a kanalizácia	Podiel napojených domácností v %	Obec, Štatistický úrad SR
Kvalita bývania - veľkosť obytnej plochy	m <sup>2</sup> na 1 obyvateľa	Obec, Štatistický úrad SR
Kvalita bývania - intenzita výstavby bytov	Počet postavených kolaudovaných bytov	Obec
Bezpečnosť obyvateľov – zaznamenané trestné činy	Počet	Polícia SR, obec
	Podiel na 1000 obyvateľov	
Spokojnosť obyvateľov s obcou ako miestom pre život	% obyvateľov	Dotazníkový prieskum
Náročnosť na zdroje – spotreba elektriky, vody, plynu	Merná jednotka	Energetické podniky
	Merná jednotka/obyv.	
Využívanie obnoviteľných zdrojov energie	% celkovej spotreby	Energetické podniky
Produkcia odpadov podľa kategórií	Produkcia v t na obyv.	Obec
Recyklácia a druhotné využívanie odpadu	Podiel zhodnotenia v %	Obec
Emisie hlavných znečisťujúcich látok	kg, t podľa druhu	Úrad životného prostredia, obec
	Prepočet na obyvateľa	
Kvantita sídelnej zelene – plochy verejnej zelene a inej významnej zelene v intraviláne obce	ha	Obec
	Prepočet na obyvateľa	
Výskyt rizikových faktorov životného prostredia v území – skládky odpadov, devastované a poškodené plochy	ha, % plochy k.ú.	Obec
Spokojnosť obyvateľov so životným prostredím obce	% obyvateľov	Dotazníkový prieskum
Existencia VZN pre ekonomickú, sociálnu a environmentálnu oblasť	Počet, popis	Obec
Podiel finančných prostriedkov na rozvoj obce	SKK, % rozpočtu	Obec
Environmentálna výchova na materskej škole a osvetá	Počet hodín vyučovania, prednášok	Obec, materská škola
Príspevok občanov k práci miestnej samosprávy a verejnoprospešným aktivitám	Zoznam akcií	Obec
Záujem občanov o rozvoj obce a verejnoprospešné aktivity	% obyvateľov	Dotazníkový prieskum
Informovanosť občanov o práci miestnej samosprávy a problémoch obce	% obyvateľov	Dotazníkový prieskum
Spokojnosť obyvateľov s prácou miestnej samosprávy	% obyvateľov	Dotazníkový prieskum
Spokojnosť návštevníkov s obcou	% návštevníkov	Dotazníkový prieskum



## **Zoznam analyzovaných koncepčných dokumentov**

1. Byty v SR, krajoch, okresoch a obciach. Základné údaje zo sčítania obyvateľov, domov a bytov 2011, Rok vydania: 2013, Autor: Štatistický úrad Slovenskej republiky
2. Demografický vývoj na Slovensku, Bencontweekly report, Rok vydania: 2015/číslo 4, Autor: Matúš Jančura, Jozef Prozbík
3. Domy v SR, krajoch, okresoch a obciach. Základné údaje zo sčítania obyvateľov, domov a bytov 2011, Rok vydania: 2013, Autor: Štatistický úrad Slovenskej republiky
4. Fakty o zmenách v živote obyvateľov SR, Nitriansky kraj. Sčítanie obyvateľov, domov a bytov 2011, Rok vydania: 2015, Autor: Štatistický úrad Slovenskej republiky
5. Kultúrno-historické pamiatky ako potenciál rozvoja cestovného ruchu v Nitrianskom samosprávnom kraji, Rok vydania. 2012, Autor: Nitriansky samosprávny kraj
6. Korec P. a kolektív (1997): Kraje a okresy Slovenska, Q111, Bratislava
7. Lukniš a kol. (1972): Slovensko – Príroda, Obzor, Bratislava
8. SAV Veda (1978): Vlastivedný slovník obcí na Slovensku, Bratislava
9. Obyvateľstvo podľa najvyššieho dosiahnutého vzdelania. Základné údaje zo sčítania obyvateľov, domov a bytov 2011, Rok vydania: 2012, Autor: Štatistický úrad Slovenskej republiky
10. Systém riadenia európskych štrukturálnych a investičných fondov. Programové obdobie 2014-2020. Rok vydania: 2014, Autor: Centrálny koordinačný orgán, Úrad vlády Slovenskej republiky.
11. Štatistická ročenka regiónov Slovenska 2014, Rok vydania: 2015, Autor: Štatistický úrad Slovenskej republiky
12. Výročná správa o činnosti Úradu práce, sociálnych vecí a rodiny Komárno, Rok vydania: 2014, Autor: Úrad práce, sociálnych vecí a rodiny Komárno
13. Výročná správa o činnosti Úradu práce, sociálnych vecí a rodiny Komárno, Rok vydania: 2013, Autor: Úrad práce, sociálnych vecí a rodiny Komárno
14. Výročná správa o činnosti Úradu práce, sociálnych vecí a rodiny Komárno, Rok vydania: 2012, Autor: Úrad práce, sociálnych vecí a rodiny Komárno
15. Zákon č. 448/2008 Z.z. o sociálnych službách a o zmene a doplnení zákona č. 455/1991 Zb. o živnostenskom podnikaní (živnostenský zákon) v znení neskorších predpisov
16. Zákon č. 539/2008 Z.z. o podpore regionálneho rozvoja
17. [www.statistics.sk](http://www.statistics.sk) Štatistický úrad Slovenskej republiky – DATAcube, SODB 2011
18. [www.upsvar.sk](http://www.upsvar.sk) Úrad práce, sociálnych vecí a rodiny – Komárno, Nové Zámky
19. [www.ssc.sk](http://www.ssc.sk) Slovenská správa ciest
20. [www.maszdzo.biznisweb.sk](http://www.maszdzo.biznisweb.sk)
21. [www.komarno.sk](http://www.komarno.sk)

[www.build.gov.sk](http://www.build.gov.sk)  
[www.land.gov.sk](http://www.land.gov.sk)  
[www.economy.gov.sk](http://www.economy.gov.sk)  
[www.employment.gov.sk](http://www.employment.gov.sk)  
[www.unsk.sk](http://www.unsk.sk)