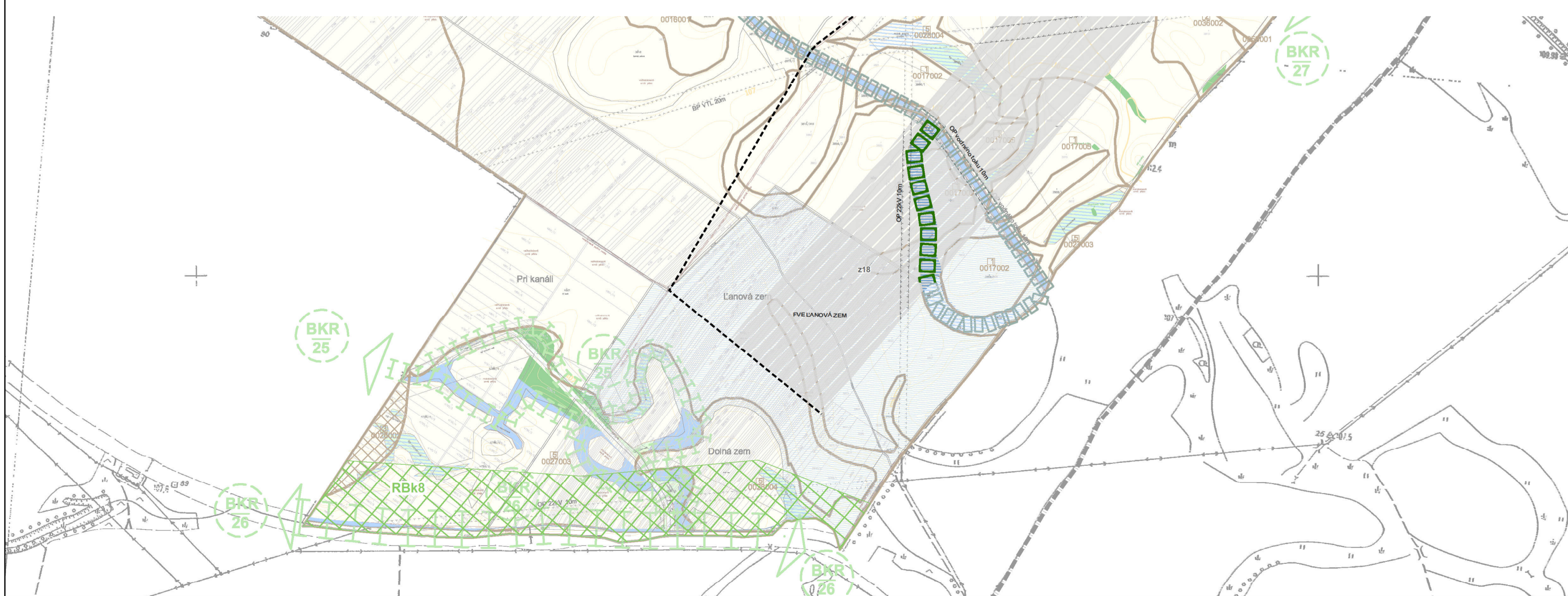
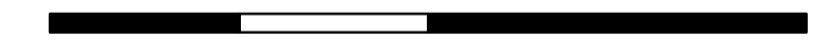
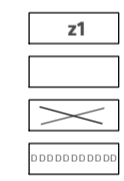


**LEGENDA**

|   | STAV | NÁVRH | VÝHLAD |
|---|------|-------|--------|
| HRANICA KATASTRÁLNEHO ÚZEMIA  |      |       |        |
| HRANICA ZASTAVANÉHO ÚZEMIA OBCE VYMEDZENÁ K 1.1.1990  |      |       |        |
| NAVROHOVANÁ HRANICA ZASTAVANÉHO ÚZEMIA OBCE   |      |       |        |
| OCHRANNÉ PÁSMA VŠETKYCH DRUHOV  |      |       |        |
| PARCELÁCIA KATASTRA C   |      |       |        |
| PARCELÁCIA KATASTRA E   |      |       |        |
| PLOCHA LETISKA  |      |       |        |
| PLOCHA ŽELEZNIČNEJ STANICE  |      |       |        |
| ŽELEZNIČNÁ TRÁŤ   |      |       |        |
| RÝCHLOSTNÁ KOMUNIKÁCIA  |      |       |        |
| KOMUNIKÁCIA REGIONÁLNEHO VÝZNAMU  |      |       |        |
| KOMUNIKÁCIA NADMIESTNEHO VÝZNAMU  |      |       |        |
| ŤAŽKOVÉ OBSLUŽNÉ KOMUNIKÁCIE MIESTNEHO VÝZNAMU  |      |       |        |
| CYKLOHODNÍK MIESTNEHO VÝZNAMU   |      |       |        |
| <b>FUNKČNÉ VYUŽITIE ÚZEMIA</b>  |      |       |        |
| PAMIATKOVO CHRÁNENÝ OBJEKT (OBJEKT ZAPÍSANÝ V ÚZPF) - NÁRODNÁ KULTÚRNA PAMIATKA                 |      |       |        |
| OBYTNÉ ÚZEMIA PRE BÝVANIE V RODINNÝCH DOMOCH  |      |       |        |
| OBYTNÉ ÚZEMIA PRE BÝVANIE V MÁLOPDLAŽNÝCH BYTOVÝCH DOMOCH                                       |      |       |        |
| ZMIEŠANÉ ÚZEMIA, AREÁLY A ZARIADENIA KOMERČNEJ VYBAVENOSTI (OBCHOD A SLUŽBY)                    |      |       |        |
| ZMIEŠANÉ ÚZEMIA, AREÁLY A ZARIADENIA VEREJNEJ NEKOMERČNEJ VYBAVENOSTI (SOCIÁLNA INFRAŠTRUKTÚRA) |      |       |        |
| ZMIEŠANÉ JADROVÉ ÚZEMIA (ÚZEMIA BÝVANIA A VYBAVENOSTI)  |      |       |        |
| ZMIEŠANÉ ÚZEMIA, AREÁLY A ZARIADENIA ŠPORTU A TELOVÝCHOVY                                       |      |       |        |
| ZMIEŠANÉ ÚZEMIA, AGROTURISTIKY, REKREÁCIE A ŠPORTU  |      |       |        |
| ÚZEMIA POLNOHOSPODÁRSKEJ VÝROBY   |      |       |        |
| ÚZEMIA VÝROBY A SLUŽIEB, DISTRIBÚCIE A SKLADOVANIA  |      |       |        |
| ÚZEMIA VEREJNÉHO DOPRAVNÉHO VYBAVENIA   |      |       |        |
| ÚZEMIA VEREJNÉHO TECHNICKO-INFRAŠTRUKTURÁLNEHO VYBAVENIA  |      |       |        |
| VODNÉ PLOCHY A TOKY   |      |       |        |
| MOKRAĎOVÁ PLOCHA, SUCHÝ POLDER  |      |       |        |
| VODNÝ KANÁL, RIGOL  |      |       |        |
| LÍNIE VYSOKEJ IZOLAČNEJ ZELENÉ, VETROLAMY   |      |       |        |
| PLOCHY ZÁHRAD PRI RODINNÝCH DOMOCH  |      |       |        |
| PLOCHY SÍDELNEJ A PARKOVEJ ZELENÉ   |      |       |        |
| PLOCHY KRAJINNEJ ZELENÉ   |      |       |        |
| PLOCHY LESOPARKOV SO SPOLOČENSKO-REKREAČNÝMI AKTIVITAMI   |      |       |        |
| PLOCHY IZOLAČNEJ, SPRIEVODNEJ A VÝPLŇOVEJ ZELENÉ  |      |       |        |
| PLOCHY SADOV  |      |       |        |
| PLOCHY VINIC  |      |       |        |
| PLOCHY LESOV  |      |       |        |
| PLOCHY POLNOHOSPODÁRSKEJ PÓDY   |      |       |        |
| PLOCHY CINTORINOV   |      |       |        |
| PLOCHY ZELENÉ, MIMO KATASTRÁLNE ÚZEMIE OBCE, BEZ ROZLIŠENIA                                     |      |       |        |
| <b>PRVKY OCHRANY KRAJINY A USES</b>   |      |       |        |
| PRÍRODNÁ REZERVÁCIA (PR)  |      |       |        |
| REGIONÁLNY BIKOKRIDOR (BKR)   |      |       |        |
| ÚZEMIA EURÓPSKEHO VÝZNAMU - NATURA 2000   |      |       |        |
| LÍNIOVÉ INTERAKČNÉ PRVKY  |      |       |        |
| PLOŠNÉ INTERAKČNÉ PRVKY   |      |       |        |
| HRANICA BONITOVANEJ PÓDNO-EKOLOGICKEJ JEDNOTKY (BPEJ)   |      |       |        |
| KÓD BPEJ  |      |       |        |
| SKUPINA BPEJ  |      |       |        |
| PLOCHY NEBILANCOVANÝCH LOŽISK   |      |       |        |
| LOKALITA S NEUDELENÝM SUHLASOM NA VÝŇATIE Z PPF   |      |       |        |

Vysvetlivky:

- IBV - Individuálna bytová výstavba
- HBV - Hromadná bytová výstavba
- OV - Občianska vybavenosť
- PP - Priemyselný park
- RC - Rekreačné centrum
- ZM - Zmiešané územia
- PA - Park



|                                   |  |
|-----------------------------------|--|
|                                   |  |
|                                   |  |
| Inštitút priestorového plánovania |  |
|                                   |  |
|                                   |  |